

LANZAROTE

DATOS ESTADISTICOS 1.983

CONSEJERIA DE TURISMO Y TRANSPORTES

COMUNIDAD AUTONOMA DE CANARIAS



P
P

A2
11

EL TURISMO EN LA ISLA DE LANZAROTE

DATOS ESTADISTICOS 1.983

I N D I C E

I.- AFLUENCIA TURISTICA:

- Entrada de turistas, nacionales y extranjeros en 1.983, con indicación de nacionalidades y porcentajes de variación referidos al año 1.982.-
- Evolución de la afluencia turística por nacionalidades desde 1.970 a 1.982.-
- Gráfico evolución entrada general de turistas desde el año 1.967.-
- Detalle de la cuota de participación de Lanzarote en la demanda turística provincial desde 1.970.-
- Gráfico previsión entrada de turistas hasta 1.986.-

II.- TRAFICO AEREO:

- Movimiento de aviones y pasajeros en línea regular, no regular, e internacional .-
- Movimiento total de aviones y pasajeros desde 1.970.-
- Plazas de avion ofertadas por la Compañía Iberia, en sus distintos destinos desde Lanzarote e índices de ocupación registrados en las mismas.-
- Movimiento de personas, procedentes de Gran Canaria y Tenerife, atendidas por el "pool" de agencias de viajes de Lanzarote.-

III.- TRAFICO MARITIMO:

- Movimiento de buques de turismo con expresión del T.R.B. y pasajeros en tránsito.-
- Movimiento de buques y pasajeros atendidos por la Compañía Transmediterránea.-
- Detalle del movimiento de pasajeros, registrados en el Puerto de Arrecife y atendidos por la Compañía Transmediterránea, desde 1.965.-
- Movimiento de pasajeros atendidos por la Compañía "Alisur" en su línea con Fuerteventura.-

IV.- ALOJAMIENTO:

- Gráfico de distribución de la capacidad hotelera por categorías y Municipios.-
- Gráfico de distribución de la capacidad extrahotelera por categorías y Municipios.-
- Porcentajes de ocupación en los principales establecimientos hoteleros.-
- Porcentajes de ocupación en los principales establecimientos extrahoteleros.-
- Relación de Congresos, Convenciones, Intensive Tours y Sales Meeting.-

- V.- AGENCIAS DE VIAJES:
- Relación de agencias de viajes y TT.OO. representados.-
- VI.- INFORMADORES TURISTICOS:
- Relación de profesionales titulados con especificación de idiomas acreditados.-
 - Movimiento de personas atendidas por la Asociación Profesional de Informadores Turísticos.-
- VII.- OFICINA DE INFORMACION DE TURISMO:
- Movimiento de personas atendidas por la oficina de Información de Turismo.-
- VIII.- CENTROS TURISTICOS DEL CABILDO INSULAR:
- Detalle del núm. de visitantes de los principales Centros Turísticos.-
 - Relación de los actos culturales celebrados en el Auditorio de Los Jameos del Agua, Museo de Arte Contemporáneo - Castillo de San José y otras Entidades y Municipios del Interior.-
- IX.- PRINCIPALES ACTUACIONES TURISTICAS:
- Gráfico de la distribución territorial de los asentamientos turísticos.-
 - Sinópsis del estudio " Plan Insular de Ordenación de la oferta turística de Lanzarote" -- realizado por la S.E.T. .-
 - Lugares de Interés turístico.-
- X.- CLIMATOLOGIA:
- Comentario
 - Datos de valor medio mensual y media del año.-
 - Gráfico de temperaturas , máximas y mínimas, para cada mes del año.-
 - Gráfico de temperaturas del agua del mar para cada mes del año.-

- XI.- RECURSOS TURISITCOS DE ANTROPOMO-LITOMO:
--Gráfico de recursos.-
- XII.- RECURSOS TURISTICOS DE HIDROMO:
-- Gráfico de Recursos.-
-- Fichas inventario de algunas de las principales playas.-
- XIII.- RECURSOS TURISTICOS DE PHITOMO:
-- Gráfico de recursos.-
- XIV.- GUIA DE COMUNICACIONES Y SERVICIOS:
--Carreteras.-
-- Callejero Arrecife.-

---ooo0ooo---

I.—AFLUENCIA TURISTICA

COMUNIDAD AUTONOMA DE CANARIAS
 CONSEJERIA DE TURISMO Y TRANSPORTES
 LANZAROTE

AFLUENCIA DE TURISTAS, NACIONALES Y EXTRANJEROS LLEGADOS A LANZAROTE
 DURANTE 1.983 E INDICE DE VARIACION REFERIDOS AL AÑO 1.982.-

| PROCEDENCIA | ENERO | FEBRERO | MARZO | ABRIL | MAYO | JUNIO | JULIO | AGOSTO | SEPBRE. | OCTUBRE | NOVBRE. | DICBRE. | TOTAL | 1.982 | VARIACION % | |
|----------------------|--------|---------|--------|--------|-------|--------|--------|--------|---------|---------|---------|---------|---------|---------|-------------|--------|
| ALEMANIA | 7.278 | 4.862 | 7.452 | 8.041 | 4.501 | 4.471 | 6.125 | 5.517 | 5.140 | 5.517 | 9.133 | 6.479 | 74.516 | 64.969 | 9.547 | 14,69 |
| DINAMARCA | 435 | 328 | 448 | 245 | 2 | 3 | 2 | 1 | 2 | 240 | 659 | 780 | 3.145 | 3.907 | - 762 | -19,50 |
| FINLANDIA | 19 | 35 | 39 | 19 | 1 | 1 | 2 | - | - | 1 | 41 | 47 | 205 | 1.591 | -1.386 | -87,11 |
| FRANCIA | 23 | 33 | 30 | 27 | 10 | 18 | 9 | 13 | 14 | 11 | 11 | 22 | 221 | 232 | -11 | - 4,74 |
| GRAN BRETAÑA | 4.863 | 5.377 | 4.241 | 6.321 | 2.555 | 4.791 | 4.463 | 4.046 | 5.922 | 4.644 | 5.567 | 8.073 | 60.863 | 43.255 | 17.608 | 40,70 |
| HOLANDA | 975 | 826 | 1.265 | 477 | 30 | 11 | 18 | 18 | 22 | 28 | 437 | 528 | 4.635 | 7.036 | -2.401 | -34,12 |
| NORUEGA | 3.852 | 1.659 | 3.258 | 2.135 | 3 | 131 | 482 | 481 | 546 | 1.074 | 3.250 | 2.648 | 19.519 | 19.161 | 358 | 1,87 |
| SUECIA | 1.078 | 597 | 420 | 579 | 2 | 1 | 8 | 3 | - | 97 | 1.284 | 1.147 | 5.216 | 5.382 | -166 | -3,08 |
| SUIZA | 410 | 233 | 290 | 544 | 198 | 229 | 278 | 215 | 321 | 352 | 657 | 454 | 4.181 | 650 | 3.531 | 543,23 |
| OTROS PAISES | 792 | 674 | 511 | 640 | 142 | 196 | 235 | 202 | 197 | 251 | 475 | 381 | 4.696 | 4.178 | 518 | 12,40 |
| TOTALES | 14.725 | 14.624 | 17.954 | 19.028 | 7.444 | 9.852 | 11.622 | 10.496 | 12.164 | 12.215 | 21.514 | 20.559 | 177.197 | 150.361 | 26.386 | 17,85 |
| ESPAÑOLES (alojados) | 1.631 | 2.357 | 2.415 | 2.365 | 2.157 | 2.589 | 3.235 | 4.541 | 1.263 | 2.331 | 2.130 | 2.047 | 29.061 | 32.002 | -2.941 | -9,19 |
| TOTAL GENERAL | 21.356 | 16.981 | 20.369 | 21.393 | 9.601 | 12.441 | 14.857 | 15.037 | 13.427 | 14.546 | 23.644 | 22.606 | 206.258 | 182.363 | 23.895 | 13,10 |

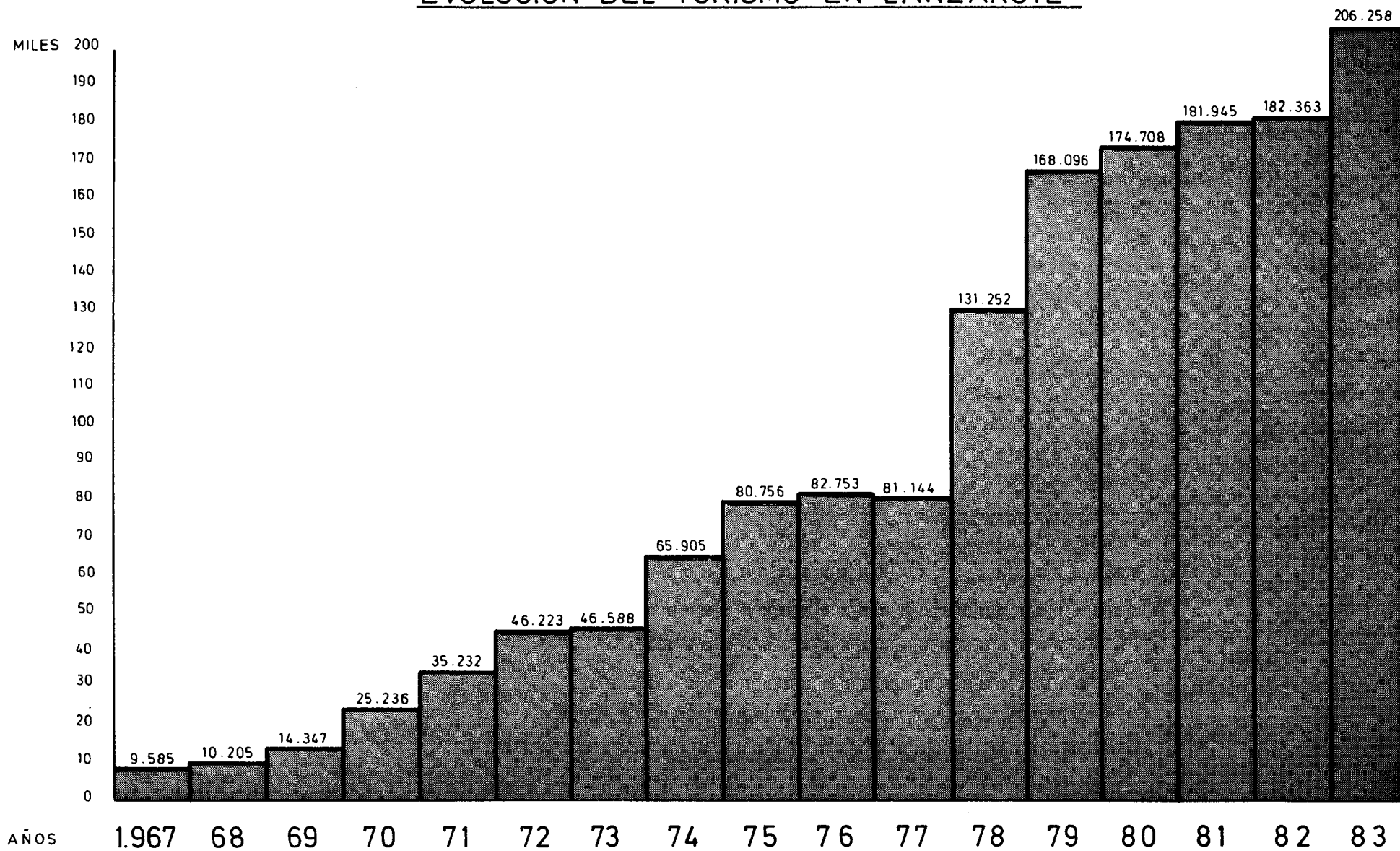
LANZAROTE, ENERO DE 1.984

COMUNIDAD AUTONOMA DE CANARIAS
 CONSEJERIA DE TURISMO Y TRANSPORTES
 L A N Z A R O T E

TURISTAS ENTRADOS POR NACIONALIDADES Y AÑOS EN LANZAROTE

| | 1970 | 1971 | 1972 | 1973 | 1974 | 1975 | 1976 | 1977 | 1978 | 1979 | 1980 | 1981 | 1982 |
|-------------------|-------|-------|-------|-------|-------|-------|-------|-------|--------|--------|--------|--------|--------|
| ALEMANES | 3162 | 9707 | 12396 | 11090 | 20946 | 32122 | 31774 | 31175 | 47225 | 66989 | 65085 | 69099 | 64969 |
| FRANCESES | 1958 | 2134 | 3240 | 2331 | 1728 | 2032 | 3368 | 3305 | 329 | 913 | 280 | 178 | 232 |
| INGLESES | 2464 | 3448 | 4354 | 5098 | 5938 | 5085 | 7762 | 7616 | 17763 | 30853 | 33676 | 36445 | 43255 |
| SUECOS | 674 | 3927 | 6236 | 4110 | 4372 | 3176 | 590 | 579 | 3950 | 3798 | 4214 | 4317 | 5382 |
| SUIZOS | - | - | - | - | - | 1532 | 1032 | 1013 | 2578 | 3121 | 4312 | 1099 | 650 |
| HOLANDESES | - | - | - | - | - | - | 960 | 942 | 2855 | 2885 | 3264 | 5453 | 7036 |
| NORUEGOS | - | - | - | - | - | - | 2987 | 2930 | 7697 | 11945 | 10411 | 16709 | 19161 |
| DANESES | - | - | - | - | - | - | - | - | 3463 | 3508 | 4743 | 4813 | 3907 |
| FINLANDESES | - | - | - | - | - | - | - | - | 3125 | 3294 | 2200 | 2031 | 1591 |
| OTROS PAISES | 6462 | 3627 | 3894 | 8066 | 8864 | 7735 | 3976 | 3901 | 1431 | 2797 | 4597 | 3707 | 4178 |
| TOTAL EXTRANJEROS | 14720 | 22843 | 30120 | 30695 | 41839 | 51682 | 52449 | 51461 | 90416 | 130103 | 132282 | 143861 | 150361 |
| ESPAÑOLES | 10515 | 12394 | 16103 | 15893 | 24067 | 29104 | 30304 | 29733 | 40836 | 37989 | 42427 | 38087 | 32002 |
| TOTAL GENERAL | 25235 | 35237 | 46223 | 46588 | 65905 | 80786 | 82753 | 81194 | 131252 | 168095 | 174709 | 181948 | 182363 |

EVOLUCION DEL TURISMO EN LANZAROTE



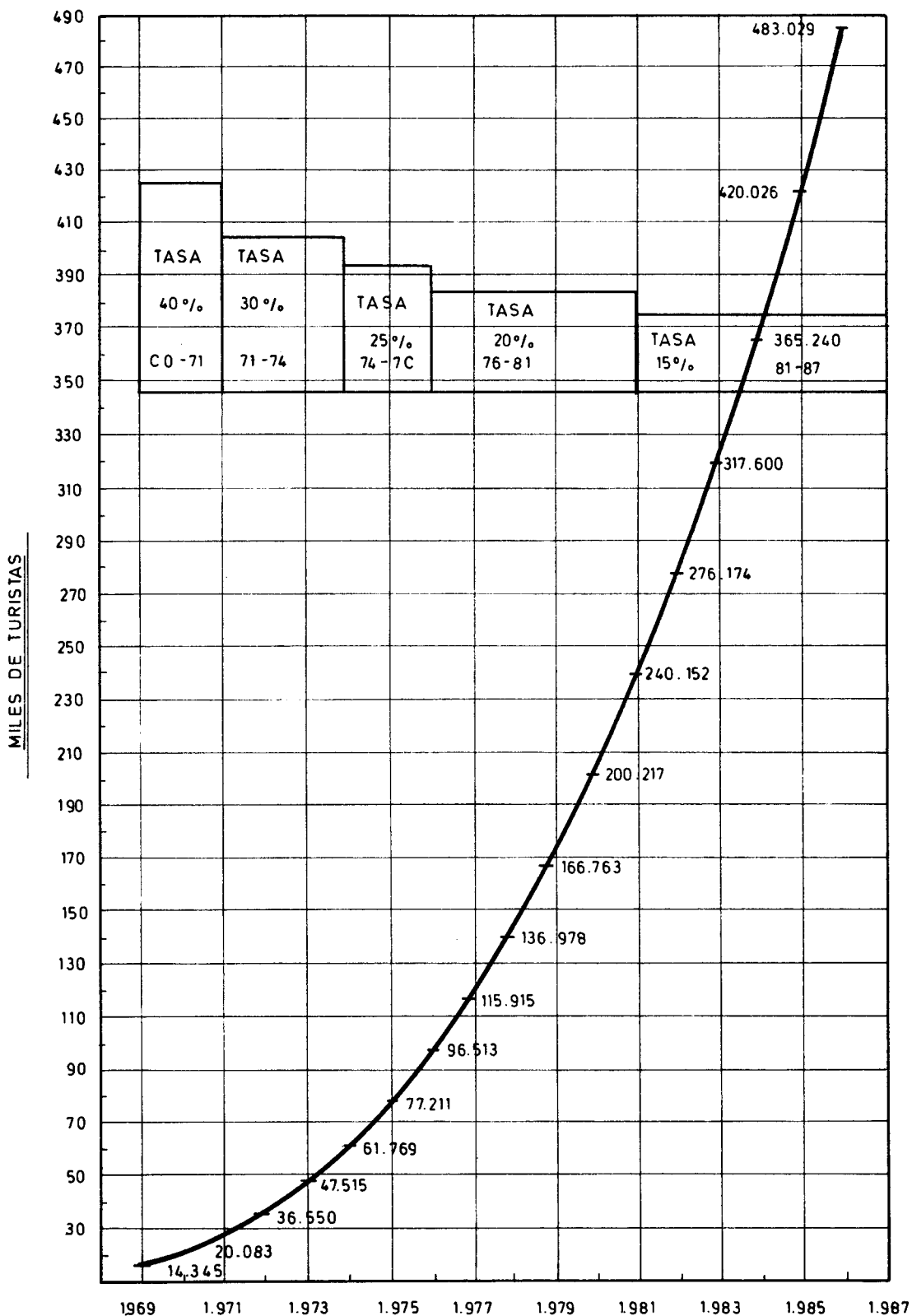
COMUNIDAD AUTONOMA DE CANARIAS
 CONSEJERIA DE TURISMO Y TRANSPORTES
 LANZAROTE

TOTAL TURISTAS ENTRADOS EN LA PROVINCIA DE LAS PALMAS Y CUOTA DE PARTICIPACION
DE LA ISLA DE LANZAROTE

| 1.970 | 1.971 | 1.972 | 1.973 | 1.974 | 1.975 | 1.976 | 1.977 | 1.978 | 1.979 | 1.980 | 1.981 | 1.982 | 1.983 |
|---------|---------|---------|---------|---------|-----------|-----------|-----------|-----------|-----------|-----------|-----------|-----------|-----------|
| 500.550 | 640.381 | 760.568 | 833.729 | 981.547 | 1.007.810 | 1.080.666 | 1.299.809 | 1.559.971 | 1.377.292 | 1.333.084 | 1.414.601 | 1.531.403 | 1.676.123 |
| 25.325 | 35.537 | 46.223 | 46.588 | 65.906 | 80.786 | 82.753 | 81.194 | 131.252 | 158.095 | 174.709 | 181.948 | 182.363 | 206.258 |
| 5,04% | 5,55% | 6,08% | 5,59% | 6,71% | 8,01% | 7,66% | 6,25% | 8,41% | 12,20% | 13,11% | 12,86% | 11,91% | 12,30% |

LANZAROTE, ENERO DE 1.984

PREVISIONES TURISTICAS DE LANZARTE



| TASA DE CRECIMIENTO ACUMULADO | 40 % | 30 % | 25 % | 20 % | 15 % |
|-------------------------------|------|------|------|------|------|
|-------------------------------|------|------|------|------|------|

II.—TRAFICO AEREO

COMUNIDAD AUTONOMA DE CANARIAS
 CONSEJERIA DE TURISMO Y TRANSPORTES
 L A N Z A R O T E

MOVIMIENTO DE AVIONES Y PASAJEROS REGISTRADOS EN EL AEROPUERTO DE
 LANZAROTE DURANTE 1.983

| TIPO DE VUELO | ENERO | | FEBRERO | | MARZO | | ABRIL | | MAYO | | JUNIO | | JULIO | | AGOSTO | | SEPBRE. | | OCTBRE. | | NOVBRE. | | DICBRE. | |
|-----------------|-------|--------|---------|--------|-------|--------|-------|--------|------|--------|-------|--------|-------|--------|--------|--------|---------|--------|---------|--------|---------|--------|---------|--------|
| | avi. | pasaj. | avi. | pasaj. | avi. | pasaj. | avi. | pasaj. | avi. | pasaj. | avi. | pasaj. | avi. | pasaj. | avi. | pasaj. | avi. | pasaj. | avi. | pasaj. | avi. | pasaj. | avi. | pasaj. |
| REGULARES | 434 | 30.578 | 420 | 28.034 | 462 | 35.438 | 438 | 34.958 | 458 | 33.409 | 450 | 38.590 | 542 | 54.269 | 546 | 57.157 | 522 | 46.353 | 446 | 38.600 | 384 | 29.588 | 388 | 31.436 |
| NO REGULARES | 88 | 4.895 | 76 | 4.416 | 113 | 6.082 | 84 | 5.108 | 64 | 4.100 | 54 | 3.723 | 70 | 4.072 | 88 | 5.866 | 92 | 7.128 | 111 | 8.301 | 100 | 6.447 | 99 | 6.085 |
| INTERNACIONALES | 308 | 37.090 | 266 | 32.324 | 300 | 36.457 | 264 | 29.812 | 154 | 22.364 | 150 | 21.582 | 165 | 24.765 | 156 | 24.919 | 172 | 26.087 | 195 | 29.002 | 345 | 39.232 | 391 | 39.415 |

R E S U M E N

| <u>Tipo de vuelo</u> | <u>Aviones</u> | <u>Pasajeros</u> |
|--------------------------------|----------------|------------------|
| Regulares | 5.490 | 458.410 |
| No Regulares | 1.039 | 66.223 |
| Internacionales | 2.866 | 363.049 |
| <u>T O T A L E S</u> | <u>9.395</u> | <u>887.682</u> |

Fuente: ^D Aeropuerto de Lanzarote

Lanzarote, Enero 1.984

COMUNIDAD AUTONOMA DE CANARIAS

CONSEJERIA DE TURISMO Y TRANSPORTES

LANZAROTE

MOVIMIENTO DE AVIONES Y PASAJEROS REGISTRADOS EN EL
AEROPUERTO DE LANZAROTE DESDE EL 1.970.

| AÑOS | AVIONES | PASAJEROS |
|-------|---------|-----------|
| 1.970 | 6.830 | 210.824 |
| 1.971 | 8.506 | 300.129 |
| 1.972 | 9.102 | 365.506 |
| 1.973 | 9.821 | 444.993 |
| 1.974 | 7.515 | 483.549 |
| 1.975 | 8.695 | 562.227 |
| 1.976 | 8.260 | 597.570 |
| 1.977 | 8.550 | 627.638 |
| 1.978 | 14.169 | 759.699 |
| 1.979 | 13.683 | 867.515 |
| 1.980 | 11.292 | 833.903 |
| 1.981 | 8.857 | 777.248 |
| 1.982 | 8.522 | 803.315 |
| 1.983 | 9.395 | 887.682 |

Fuente: Dirección Aeropuerto de Lanzarote

LANZAROTE, JUNIO 1.984

COMUNIDAD AUTONOMA DE CANARIAS
 CONSEJERIA DE TURISMO Y TRANSPORTES
 LANZAROTE

PLAZAS DE AVION OFERTADAS POR LA COMPAÑIA IBERIA EN LANZAROTE
 E INDICES DE OCUPACION REGISTRADOS DURANTE EL AÑO 1.983.-

| M E S | L A S P A L M A S | | | T E N E R I F E | | | F U E R T E V E N T U R A | | | P E N I N S U L A | | | | | OCUPAC. MEDIA GLOBAL |
|------------|-------------------|---------|-------|-----------------|---------|-------|---------------------------|---------|-------|-------------------|-------------------|--------------------|-------------------|-------|----------------------------|
| | Oferta | Ocupac. | % | Oferta | Ocupac. | % | Oferta | Ocupac. | % | Oferta | Ocupac. Malaga | Ocupac. Sevilla | Ocupac. Madrid | % | |
| ENERO | 14.139 | 9.942 | 70,30 | 5.814 | 4.582 | 78,80 | 704 | 380 | 53,90 | 2.448 | 93 | 158 | 152 | 57,30 | 70,0 |
| FEBRERO | 13.468 | 8.819 | 65,40 | 5.712 | 4.094 | 71,60 | 704 | 281 | 40,00 | 2.550 | 88 | 149 | 791 | 40,30 | 63,3 |
| MARZO | 15.201 | 10.506 | 69,10 | 6.269 | 4.530 | 72,20 | 704 | 404 | 57,30 | 2.754 | 74 | 194 | 985 | 45,50 | 66,9 |
| ABRIL | 14.872 | 11.475 | 77,10 | 6.731 | 5.202 | 77,30 | 572 | 336 | 58,70 | 2.652 | 123 | 183 | 1.479 | 67,30 | 65,7 |
| MAYO | 15.580 | 10.865 | 70,00 | 7.013 | 4.380 | 62,40 | 572 | 253 | 44,20 | 2.550 | 82 | 118 | 762 | 37,70 | 64,0 |
| JUNIO | 15.310 | 11.115 | 72,60 | 6.809 | 5.289 | 77,70 | 572 | 316 | 55,20 | 2.652 | 152 | 231 | 1.271 | 62,30 | 73,7 |
| JULIO | 19.997 | 15.374 | 76,80 | 9.362 | 7.659 | 81,80 | 792 | 420 | 53,00 | 2.652 | 259 | 290 | 1.431 | 74,60 | 77,5 |
| AGOSTO | 20.103 | 16.963 | 84,40 | 9.362 | 9.264 | 98,90 | 792 | 561 | 70,80 | 3.427 | 155 | 277 | 2.119 | 74,40 | 87,0 |
| SEPTIEMBRE | 19.381 | 14.596 | 75,30 | 8.950 | 7.349 | 82,10 | 748 | 369 | 49,30 | 2.652 | 117 | 293 | 1.488 | 71,50 | 76,3 |
| OCTUBRE | 16.166 | 11.648 | 72,00 | 6.710 | 6.015 | 89,60 | 572 | 322 | 56,20 | 2.860 | 104 | 181 | 1.130 | 49,50 | 73,7 |
| NOVIEMBRE | 13.646 | 9.974 | 73,00 | 5.851 | 3.936 | 67,20 | 251 | 202 | 80,40 | 2.750 | 72 | 77 | 835 | 35,70 | 67,0 |
| DICIEMBRE | 13.422 | 9.780 | 72,80 | 6.228 | 3.807 | 61,10 | 306 | 220 | 71,80 | 2.860 | 73 | 190 | 1.194 | 50,90 | 68,8 |
| TOTAL | 191.285 | 141.057 | 73,70 | 84.811 | 66.107 | 77,90 | 7.289 | 4.064 | 55,70 | 32.807 | 1.392 | 2.341 | 13.637 | 52,90 | 72,3 |

Fuente: Delegación Iberia-Arrecife

LANZAROTE-Enero 1.984

COMUNIDAD AUTONOMA DE CANARIAS
 CONSEJERIA DE TURISMO Y TRANSPORTES
 LANZAROTE

MOVIMIENTO DE PERSONAS ATENDIDAS POR EL "POOL" DE AGENCIAS DE VIAJES
DE LANZAROTE DURANTE EL AÑO 1.983

| PROCEDENCIA | ENERO | FEBRERO | MARZO | ABRIL | MAYO | JUNIO | JULIO | AGOSTO | SETBRE. | OCTBRE. | NOVBRE. | DICBRE. | TOTAL |
|--------------------|-------|---------|-------|-------|-------|-------|-------|--------|---------|---------|---------|---------|--------|
| TENERIFE | 965 | 1.182 | 1.444 | 1.600 | 1.723 | 1.547 | 2.089 | 2.277 | 1.907 | 2.208 | 1.291 | 1.243 | 19.476 |
| LAS PALMAS | 2.042 | 2.421 | 2.663 | 2.683 | 2.169 | 2.260 | 3.402 | 4.553 | 4.158 | 3.339 | 2.236 | 1.808 | 33.734 |
| T O T A L E S..... | 3.007 | 3.603 | 4.107 | 4.283 | 3.892 | 3.807 | 5.491 | 6.830 | 6.065 | 5.547 | 3.527 | 3.051 | 53.210 |

Fuente: Viajes Insular Arrecife

LANZAROTE, ENERO 1.984

III.—TRAFICO MARITIMO

COMUNIDAD AUTONOMA DE CANARIAS
 CONSEJERIA DE TURISMO Y TRANSPORTES
 LANZAROTE

MOVIMIENTO DE BUQUES DE TURISMO ARRIBADOS AL PUERTO DE LANZAROTE
 DURANTE EL AÑO 1.983

| FECHA | BUQUE | T.R.B. | PASAJEROS | TOTAL BUQUES | | TOTAL PASAJEROS | |
|----------|--------------------|--------|-----------|--------------|-------|-----------------|--------|
| | | | | Parcial | Total | Parcial | Total |
| 04.01.83 | BLACK PRINCE | 9.449 | 318 | | | | |
| 09.01.83 | MIKHAIL KALININ | 5.243 | 65 | | | | |
| 12.01.83 | BLACK WATCH | 9.449 | 322 | | | | |
| 13.01.83 | AZUR | 10.718 | 286 | | | | |
| 14.01.83 | EUROPA | 34.000 | 667 | | | | |
| 17.01.83 | EUROPA | 34.000 | 667 | | | | |
| 18.01.83 | BLACK PRINCE | 9.449 | 304 | | | | |
| 23.01.83 | MIKHAIL KALININ | 5.243 | 164 | | | | |
| 26.01.83 | BLACK WATCH | 9.449 | 276 | 9 | 9 | 3.069 | 3.069 |
| 02.02.83 | BLACK PRINCE | 9.449 | 159 | | | | |
| 05.02.83 | EUROPA | 34.000 | 535 | | | | |
| 09.02.83 | BLACK WATCH | 9.449 | 260 | | | | |
| 15.02.83 | BLACK PRINCE | 9.449 | 270 | | | | |
| 23.02.83 | BLACK WATCH | 9.449 | 288 | 5 | 14 | 1.512 | 4.581 |
| 01.03.83 | BLACK PRINCE | 9.449 | 177 | | | | |
| 03.03.83 | GRUZIYA | 13.251 | 225 | | | | |
| 09.03.83 | BLACK WATCH | 9.449 | 219 | | | | |
| 15.03.83 | BLACK PRINCE | 9.449 | 280 | | | | |
| 16.03.83 | FEDOR SHALIAPIN | 21.406 | 321 | | | | |
| 19.03.83 | MIKHAIL KALININ | 5.243 | 196 | | | | |
| 21.03.83 | MASSALIA | 10.513 | 389 | | | | |
| 23.03.83 | BLACK WATCH | 9.449 | 256 | | | | |
| 30.03.83 | BLACK PRINCE | 9.449 | 219 | 9 | 23 | 2.282 | 6.863 |
| 01.04.83 | ESTONIA | 5.034 | 165 | | | | |
| 06.04.83 | BLACK WATCH | 9.449 | 281 | | | | |
| 11.04.83 | VOLKERFREUNDSCHAFT | 11.971 | 379 | | | | |
| 14.04.83 | GRUZIYA | 13.251 | 195 | | | | |
| 20.04.83 | BLACK WATCH | 9.449 | 284 | | | | |
| 20.04.83 | COLUMBUS C. | 16.317 | 605 | | | | |
| 23.04.83 | COLUMBUS C. | 16.317 | 644 | | | | |
| 28.04.83 | GRUZIYA | 13.251 | 301 | | | | |
| 28.04.83 | BLACK PRINCE | 9.449 | 289 | | | | |
| 30.04.83 | ESTONIA | 5.034 | 109 | 10 | 33 | 3.252 | 10.115 |

COMUNIDAD AUTONOMA DE CANARIAS

CONSEJERIA DE TURISMO Y TRANSPORTES

LANZAROTE

Hoja nº 2

MOVIMIENTO DE BUQUES DE TURISMO ARRIBADOS AL PUERTO DE LANZAROTE

DURANTE EL AÑO 1.983

| FECHA | BUQUE | T.R.B. | PASAJEROS | TOTAL BUQUES | | TOTAL PASAJEROS | |
|----------|--------------------|--------|-----------|--------------|-------|-----------------|--------|
| | | | | Parcial | Total | Parcial | Total |
| 04.05.83 | BLACK WATCH | 9.449 | 219 | | | | |
| 12.05.83 | KASANHASTAN | 13.251 | 330 | | | | |
| 20.05.83 | ISTRA | 5.635 | 302 | | | | |
| 27.05.83 | ALEXANDER PUSKHIN | 20.502 | 376 | | | | |
| 30.05.83 | MAXIM GORKY | 24.980 | 463 | 5 | 38 | 1.690 | 11.805 |
| 02.06.83 | BELORUSSIYA | 13.251 | 306 | | | | |
| 11.06.83 | MIKHAIL LERMONTOV | 19.872 | 488 | 2 | 40 | 794 | 12.599 |
| 10.07.83 | MIKHAIL KALININ | 5.243 | 177 | | | | |
| 11.07.83 | MASSALIA | 10.243 | 414 | | | | |
| 24.07.83 | MIKHAIL KALININ | 5.243 | 202 | | | | |
| 25.07.83 | MASSALIA | 10.243 | 602 | 4 | 44 | 1.395 | 13.994 |
| 23.08.83 | ARMENIA | 5.169 | 157 | | | | |
| 27.08.83 | MERMOZ | 13.804 | 528 | | | | |
| 28.08.83 | MILKHAIL LERMONTOV | 19.872 | 415 | 3 | 47 | 1.100 | 15.094 |
| 03.09.83 | MIKHAIL KALININ | 5.243 | 157 | | | | |
| 05.09.83 | ARMENIA | 5.169 | 200 | | | | |
| 06.09.83 | ALEXANDER PUSHKIN | 20.502 | 496 | | | | |
| 09.09.83 | TARAS SHEVCHENKO | 20.027 | 504 | | | | |
| 23.09.83 | MIKHAIL LERONTOV | 19.872 | 388 | | | | |
| 24.09.83 | MAXIM GORKY | 24.980 | 540 | | | | |
| 25.09.83 | BELORUSSIYA | 13.251 | 104 | 7 | 54 | 2.389 | 17.483 |
| 05.10.83 | BLACK WATCH | 9.449 | 276 | | | | |
| 11.10.83 | LITVA | 5.035 | 285 | | | | |
| 13.10.83 | IVAN FRANCO | 20.064 | 662 | | | | |
| 13.10.83 | AZEBAYDZHAN | 13.251 | 149 | | | | |
| 16.10.83 | KONSTANTIN SOMONOV | 9.885 | 187 | | | | |
| 19.10.83 | BLACK WATCH | 9.449 | 245 | | | | |
| 21.10.83 | MIKHAIL LERMONTOV | 19.872 | 304 | | | | |
| 23.10.83 | TARAS SHEVCHENKO | 20.027 | 200 | | | | |
| 27.10.83 | AZEBAYDZHAN | 13.251 | 316 | | | | |
| 28.10.83 | MAXIM GORKY | 24.980 | 414 | 10 | 64 | 3.037 | 20.520 |

...//...

COMUNIDAD AUTONOMA DE CANARIAS
 CONSEJERIA DE TURISMO Y TRANSPORTES
 L A N Z A R O T E

Hoja nº 3

MOVIMIENTO DE BUQUES DE TURISMO ARRIBADOS AL PUERTO DE LANZAROTE
 DURANTE EL AÑO 1.983

| F E C H A | B U Q U E | T.R.B. | PASAJEROS | TOTAL BUQUES | | TOTAL PASAJEROS | |
|-----------|--------------------|--------|-----------|--------------|-------|-----------------|--------|
| | | | | Parcial | Total | Parcial | Total |
| 01.11.83 | QUEEN ELISABETH II | 67.140 | 1.727 | | | | |
| 02.11.83 | BLACK WATCH | 9.449 | 271 | | | | |
| 09.11.83 | BLACK PRINCE | 9.449 | 243 | | | | |
| 16.11.83 | BLACK WATCH | 9.449 | 298 | | | | |
| 17.11.83 | FEDOR SHALYAPIN | 21.046 | 163 | | | | |
| 22.11.83 | VACATIONER | 2.430 | 48 | | | | |
| 23.11.83 | BLACK PRINCE | 9.449 | 343 | | | | |
| 30.11.83 | BLACK WATCH | 9.449 | 334 | 8 | 72 | 3.427 | 23.947 |
| 01.12.83 | VACATIONER | 2.430 | 98 | | | | |
| 07.12.83 | BLACK PRINCE | 9.449 | 307 | | | | |
| 13.12.83 | BLACK WATCH | 9.449 | 342 | | | | |
| 21.12.83 | BLACK PRINCE | 9.449 | 254 | | | | |
| 28.12.83 | BLACK WATCH | 9.449 | 299 | | | | |
| 28.12.83 | AZUR | 10.718 | 542 | | | | |
| 29.12.83 | MIKHAIL KALININ | 19.872 | 479 | 7 | 79 | 2.321 | 26.268 |

Fuente: Dirección Puerto Los Marmoles . ARRECIFE

LANZAROTE. Enero 1984

COMUNIDAD AUTONOMA DE CANARIAS

CONSEJERIA DE TURISMO Y TRANSPORTES

LANZAROTE

MOVIMIENTO DE BUQUES Y PASAJEROS EN EL PUERTO DE ARRECIFE DE LANZAROTE
ATENDIDOS POR LA CIA. TRANSMEDITERRANEA DURANTE EL AÑO 1.983.-

| MES | BUQUE | FREC. | PASAJEROS | | PARCIALES | | | TOTALES | | | TOT. GENERAL PASAJ.MOVIDOS |
|------------|-----------------------------------|-------|-----------|---------|-----------|-------------|------------|---------|------------|-----------|----------------------------|
| | | | ENTRADOS | SALIDAS | FREC. | P. ENTRADOS | P. SALIDOS | FREC. | P.ENTRADOS | P.SALIDOS | |
| ENERO | STA. CRUZ DE LA PALMA | 2 | 49 | 114 | | | | | | | 4.278 |
| | VILLA DE AGAETE | 7 | 158 | 230 | | | | | | | |
| | J.J. SISTER | 7 | 536 | 524 | | | | | | | |
| | CIUDAD DE LA LAGUNA | 6 | 87 | 122 | | | | | | | |
| | STA. CRUZ PALMA (Crucero) | | 1.229 | 1.229 | 22 | 2.059 | 2.219 | 22 | 2.059 | 2.219 | |
| FEBRERO | CIUDAD DE LA LAGUNA | 10 | 225 | 220 | | | | | | | 7.775 |
| | J.J.SISTER | 1 | 35 | 46 | | | | | | | |
| | STA. CRUZ DE LA PALMA | 6 | 195 | 217 | | | | | | | |
| | VILLA DE AGAETE | 3 | 55 | 96 | | | | | | | |
| | STA. CRUZ DE LA PALMA (Crucero) | | 1.204 | 1.204 | 20 | 1.714 | 1.783 | 42 | 3.773 | 4.002 | |
| MARZO | CIUDAD DE LA LAGUNA | 8 | 320 | 321 | | | | | | | 13.282 |
| | STA. CRUZ DE LA PALMA | 9 | 712 | 253 | | | | | | | |
| | VILLA DE AGAETE | 5 | 469 | 92 | | | | | | | |
| | STA. CRUZ DE LA PALMA (Crucero) | | 1.670 | 1.670 | 22 | 3.171 | 2.336 | 64 | 6.944 | 6.338 | |
| ABRIL | VILLA DE AGAETE | 2 | 30 | 231 | | | | | | | 17.802 |
| | STA. CRUZ DE LA PALMA | 7 | 199 | 496 | | | | | | | |
| | CIUDAD DE LA LAGUNA | 6 | 431 | 623 | | | | | | | |
| | CIUDAD DE ZARAGOZA | 6 | 70 | 156 | | | | | | | |
| | STA. CRUZ DE PALMA (Crucero) | | 1.142 | 1.142 | 21 | 1.872 | 2.648 | 85 | 8.816 | 8.986 | |
| MAYO | STA. CRUZ DE LA PALMA | 8 | 236 | 296 | | | | | | | 20.898 |
| | CIUDAD DE ZARAGOZA | 13 | 199 | 223 | | | | | | | |
| | VILLA DE AGAETE | 1 | 19 | 23 | | | | | | | |
| | STA. CRUZ PALMA (Crucero) | | 1.050 | 1.050 | 22 | 1.504 | 1.592 | 107 | 10.320 | 10.578 | |
| JUNIO | CIUDAD DE ZARAGOZA | 1 | 1 | 28 | | | | | | | 26.254 |
| | SANTA CRUZ DE LA PALMA | 9 | 565 | 613 | | | | | | | |
| | CIUDAD DE LA LAGUNA | 9 | 459 | 283 | | | | | | | |
| | VILLA DE AGAETE | 3 | 86 | 107 | | | | | | | |
| | STA CRUZ PALMA (Crucero) | | 1.607 | 1.607 | 22 | 2.718 | 2.638 | 129 | 13.038 | 13.216 | |
| JULIO | CIUDAD DE LA LAGUNA | 7 | 756 | 476 | | | | | | | 36.898 |
| | STA. CRUZ DE LA PALMA | 9 | 1.752 | 1.282 | | | | | | | |
| | VILLA DE AGAETE | 6 | 729 | 577 | | | | | | | |
| | STA. CRUZ PALMA (Crucero) | | 2.536 | 2.536 | 22 | 5.773 | 4.871 | 151 | 18.811 | 18.087 | |
| AGOSTO | CIUDAD DE LA LAGUNA | 8 | 1.131 | 1.153 | | | | | | | 50.629 |
| | STA. CRUZ DE LA PALMA | 8 | 1.662 | 1.399 | | | | | | | |
| | VILLA DE AGAETE | 6 | 822 | 1.194 | | | | | | | |
| | STA. CRUZ PALMA (Crucero) | | 3.175 | 3.175 | 22 | 6.790 | 6.941 | 173 | 25.601 | 25.028 | |
| SEPTIEMBRE | STA. CRUZ DE LA PALMA | 9 | 984 | 1.320 | | | | | | | 59.208 |
| | CIUDAD DE LA LAGUNA | 10 | 776 | 769 | | | | | | | |
| | VILLA DE AGAETE | 3 | 158 | 142 | | | | | | | |
| | SANTA CRUZ PALMA (Crucero) | | 2.215 | 2.215 | 22 | 4.133 | 4.446 | 195 | 29.734 | 29.474 | |
| OCTUBRE | STA. CRUZ DE LA PALMA | 3 | 176 | 186 | | | | | | | 62.204 |
| | J.J. SISTER | 3 | 232 | 151 | | | | | | | |
| | CIUDAD DE LA LAGUNA | 5 | 427 | 370 | | | | | | | |
| | SANTA CRUZ DE LA PALMA, JJ SISTER | 6 | 727 | 727 | 17 | 1.562 | 1.434 | 212 | 31.296 | 30.908 | |
| NOVIEMBRE | J.J. SISTER | 5 | 294 | 304 | | | | | | | 63.274 |
| | CIUDAD DE LA LAGUNA | 3 | 115 | 111 | | | | | | | |
| | C. CEUTA | 1 | 32 | 24 | | | | | | | |
| | J.J. SISTER (Crucero) | 5 | 95 | 95 | 14 | 536 | 534 | 226 | 31.832 | 31.442 | |
| DICIEMBRE | J.J. SISTER | 4 | 450 | 301 | | | | | | | 65.599 |
| | C. LA LAGUNA | 4 | 204 | 200 | | | | | | | |
| | VILLA AGAETE | 1 | 155 | 71 | | | | | | | |
| | J.J.SISTER (Crucero) | 4 | 472 | 472 | 13 | 1.281 | 1.044 | 239 | 33.113 | 32.486 | |

COMUNIDAD AUTONOMA DE CANARIAS
 CONSEJERIA DE TURISMO Y TRANSPORTES
 L A N Z A R O T E

EVOLUCION DEL MOVIMIENTO DE PASAJEROS EN EL PUERTO
 DE ARRECIFE DE LANZAROTE, ATENDIDOS POR LA COMPA--
 ÑIA TRANSMEDITERRANEA DESDE EL AÑO DE 1.965. -

| A Ñ O | P A S A J E R O S | | TOTAL PASAJEROS MOVIDOS | % VARIACION |
|-------|-------------------|---------------|----------------------------|----------------|
| | E N T R A D O S | S A L I D O S | | |
| 1.965 | 23.088 | 23.070 | 46.158 | |
| 1.966 | 24.906 | 25.403 | 50.309 | - 8,99 |
| 1.967 | 19.775 | 20.460 | 40.235 | - 20,02 |
| 1.968 | 18.073 | 19.225 | 37.298 | - 7,29 |
| 1.969 | 19.085 | 19.717 | 38.802 | 4,03 |
| 1.970 | 19.634 | 19.327 | 38.961 | 0,40 |
| 1.971 | 19.814 | 19.629 | 39.443 | 1,23 |
| 1.972 | 19.671 | 21.492 | 41.163 | 4,36 |
| 1.973 | 19.836 | 19.507 | 39.343 | - 4,42 |
| 1.974 | 16.726 | 16.807 | 33.533 | - 14,76 |
| 1.975 | 15.840 | 15.508 | 31.348 | - 6,51 |
| 1.976 | 17.515 | 17.032 | 34.547 | 10,20 |
| 1.977 | 20.350 | 19.530 | 39.880 | 15,43 |
| 1.978 | 18.658 | 16.606 | 35.264 | - 11,57 |
| 1.979 | 19.581 | 17.915 | 37.496 | 6,32 |
| 1.980 | 23.564 | 23.885 | 47.449 | 26,54 |
| 1.981 | 25.465 | 24.925 | 50.390 | 6,19 |
| 1.982 | 28.032 | 26.586 | 54.618 | 8,39 |
| 1.983 | 33.113 | 32.486 | 65.599 | 20,10 |

LANZAROTE, ENERO 1.984

Fuente: Aucona-Arrecife.

COMUNIDAD AUTONOMA DE CANARIAS
CONSEJERIA DE TURISMO Y TRANSPORTES
L A N Z A R O T E

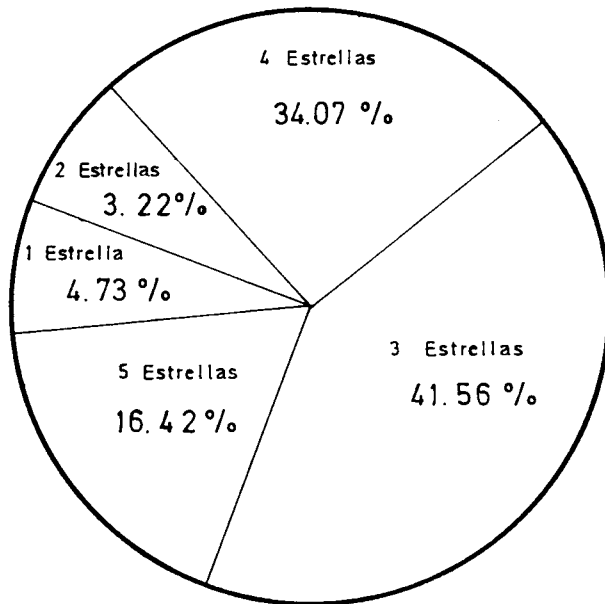
MOVIMIENTO DE PASAJEROS ATENDIDOS POR LA COMPANIA "ALISUR S.A." EN SU
LINEA PLAYA BLANCA (LANZAROTE)-CORRALEJO (PUERTEVENTURA) EN 1.983.-

| M E S | PASAJEROS ENTRADOS LANZAROTE | PASAJEROS SALIDOS LANZAROTE |
|---------------------|------------------------------------|-----------------------------------|
| Enero | 2.335 | 2.387 |
| Febrero | 2.870 | 2.923 |
| Marzo | 3.614 | 3.571 |
| Abril | 3.378 | 3.665 |
| Mayo | 2.492 | 2.458 |
| Junio | 3.170 | 3.001 |
| Julio | 4.348 | 4.358 |
| Agosto | 4.984 | 4.985 |
| Septiembre | 3.928 | 3.996 |
| Octubre | 3.041 | 2.908 |
| Noviembre | 3.396 | 3.398 |
| Diciembre | 3.228 | 3.113 |
| T O T A L E S | 40.784 | 40.763 |

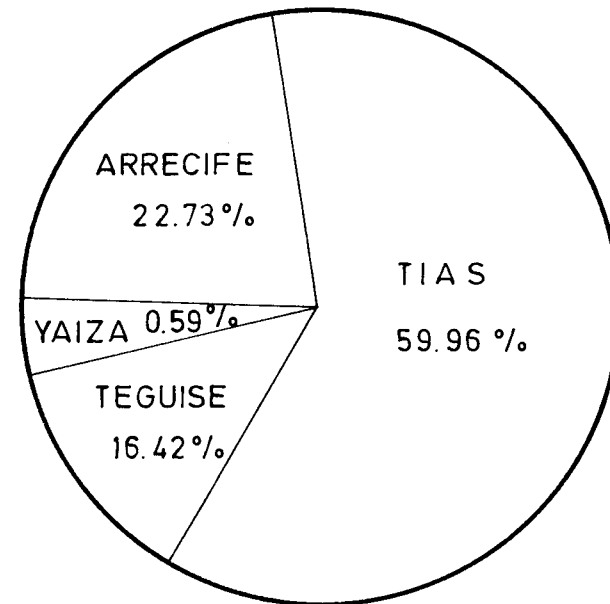
IV.—ALOJAMIENTO

COMUNIDAD AUTONOMA DE CANARIAS
CONSEJERIA DE TURISMO Y TRANSPORTES
L A N Z A R O T E

Distribución en % de las plazas hoteleras
por categorías.



Distribución en % de las plazas hoteleras
por municipios.

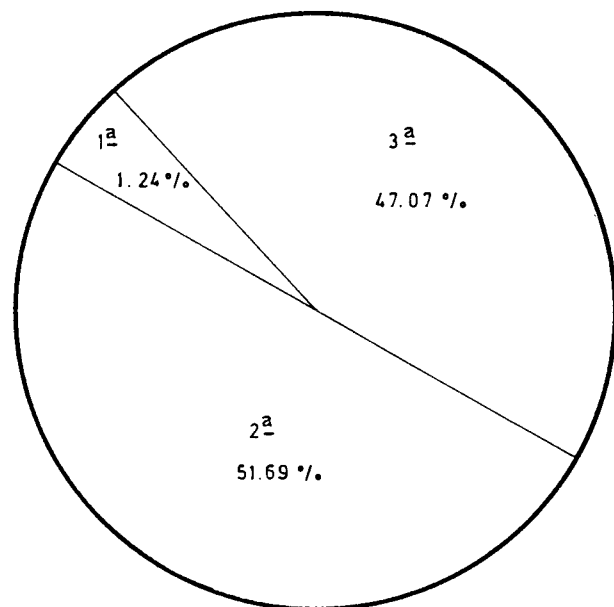


COMUNIDAD AUTONOMA DE CANARIAS

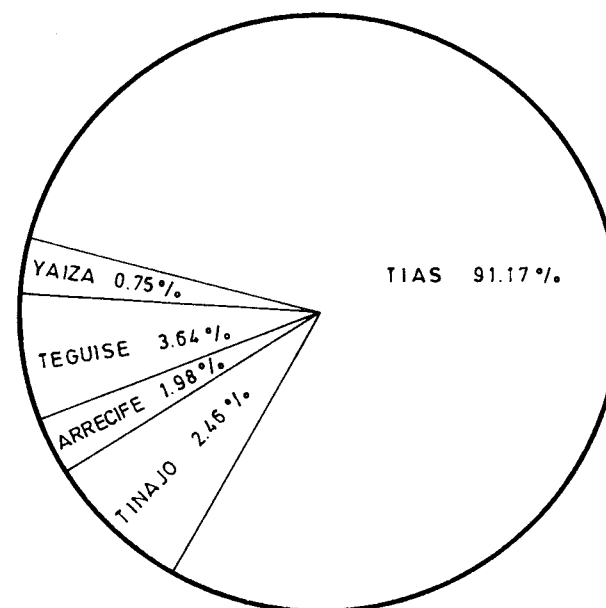
CONSEJERIA DE TURISMO Y TRANSPORTES

L A N Z A R O T E

Distribución en % de las plazas extrahoteleras por categorías.



Distribución en % de las plazas extrahoteleras por municipios.



COMUNIDAD AUTONOMA DE CANARIAS
 CONSEJERIA DE TURISMO Y TRANSPORTES
 LANZAROTE

PORCENTAJES DE OCUPACION REGISTRADOS EN LOS ESTABLECIMIENTOS
 HOTELEROS DE LANZAROTE DURANTE EL AÑO 1.983.-

| ESTABLECIMIENTO | Cat. | Localización | Nº Plazas | ENERO | FEB. | MARZO | ABRIL | MAYO | JUNIO | JULIO | AGOSTO | SEPT. | OCT. | NOV. | DICBRE. |
|----------------------------|-----------|--------------|-----------|-------|-------|-------|-------|-------|-------|-------|--------|-------|-------|-------|---------|
| Las Salinas-Sheraton Hotel | 5 G.L. | TEGUISE | 591 | 75,50 | 86,20 | 84,90 | 87,40 | 70,80 | 50,40 | 72,10 | 94,60 | 69,60 | 74,30 | 79,10 | 67,80 |
| Hotel Los Fariones | 4 | TIAS | 325 | 82,43 | 92,07 | 94,74 | 88,93 | 85,98 | 85,98 | 86,15 | 100,00 | 93,74 | 96,77 | 97,14 | 81,67 |
| Hotel San Antonio | 4 | TIAS | 637 | 85,88 | 94,77 | 96,96 | 82,89 | 67,17 | 60,39 | 60,25 | 92,64 | 80,43 | 89,92 | 94,32 | 74,46 |
| Arrecife Gran Hotel | 4 | ARRECIFE | 276 | 43,22 | 57,84 | 51,07 | 38,86 | 29,05 | 34,48 | 50,07 | 69,81 | 56,15 | 52,48 | 57,12 | 43,31 |
| Hotel Residencia Miramar | 3 | ARRECIFE | 180 | 66,41 | 59,65 | 62,71 | 54,17 | 39,35 | 41,72 | 58,25 | 74,06 | 56,49 | 47,59 | 60,41 | 63,25 |
| Hotel Residencia Cardona | 3 | ARRECIFE | 111 | 53,29 | 44,24 | 56,69 | 45,59 | 29,49 | 49,27 | 60,15 | 87,60 | 54,65 | 59,42 | 50,33 | 38,85 |

LANZAROTE, ENERO 1.984

COMUNIDAD AUTONOMA DE CANARIAS

CONSEJERIA DE TURISMO Y TRANSPORTES

LANZAROTE

PORCENTAJES DE OCUPACION REGISTRADOS EN LOS PRINCIPALES ESTABLECIMIENTOS

EXTRAHOTELEROS DE LANZAROTE DURANTE EL AÑO

1. 9 8 3

| ESTABLECIMIENTOS | Localización | Nº Camas | ENERO | FEB. | MARZO | ABRIL | MAYO | JUNIO | JULIO | AGOSTO | SEPT. | OCT. | NOV. | DICBRE. |
|------------------|--------------|----------|-------|--------|--------|--------|-------|-------|-------|--------|--------|-------|--------|---------|
| CUCHARAS, LAS | TEGUISE | 114 | 46,38 | 83,74 | 81,75 | 55,45 | 26,08 | 27,12 | 41,71 | 67,90 | 41,72 | 51,10 | 88,18 | 74,58 |
| FAMARA | " | 500 | 41,20 | 32,48 | 45,83 | 30,68 | 15,87 | 20,26 | 42,40 | 47,41 | 29,79 | 23,59 | 36,40 | 36,20 |
| ISLAND HOMES | " | 600 | 41,20 | 32,48 | 45,83 | 30,68 | 15,87 | 20,26 | 42,40 | 47,41 | 29,79 | 35,10 | 36,40 | 39,99 |
| MOLINOS, LOS | " | 263 | 74,73 | 86,52 | 89,53 | 56,58 | 47,55 | 50,01 | 60,00 | 80,00 | 55,00 | 50,00 | 78,00 | 60,00 |
| ARENA DORADA | TIAS | 216 | 89,00 | 88,00 | 88,50 | 89,60 | 60,00 | 62,50 | 79,20 | 90,60 | 90,60 | 96,00 | 98,00 | 95,00 |
| BANANA BEACH | " | 48 | 95,00 | 95,00 | 90,00 | 105,00 | 89,00 | 95,00 | 89,00 | 91,00 | 90,00 | 87,00 | 95,00 | 89,00 |
| BALCON DEL MAR | " | 226 | 92,00 | 97,00 | 92,00 | 72,00 | 80,00 | 89,00 | 89,00 | 93,00 | 92,00 | 95,00 | 92,00 | 90,00 |
| BARCAROLA | " | 326 | 96,14 | 95,88 | 100,00 | 84,18 | 61,65 | 72,01 | 83,42 | 94,71 | 82,43 | 79,60 | 99,10 | 78,21 |
| COCOTEROS, LOS | " | 114 | 99,30 | 99,57 | 99,30 | 88,66 | 91,20 | 80,07 | 97,80 | 94,23 | 100,00 | 94,23 | 99,48 | 94,04 |
| COLINAS DEL SOL | " | 552 | 99,97 | 100,00 | 100,00 | 86,90 | 82,87 | 76,30 | 82,13 | 82,50 | 79,55 | 84,25 | 100,00 | 91,46 |
| IBISCOS, LOS | " | 288 | 94,13 | 98,47 | 97,40 | 93,64 | 91,00 | 81,36 | 88,00 | 98,00 | 93,00 | 90,00 | 95,00 | 94,50 |
| JABLE | " | 432 | 98,21 | 96,32 | 96,77 | 74,76 | 44,00 | 76,00 | 78,00 | 89,00 | 79,00 | 86,00 | 90,00 | 89,00 |
| KON TIKI | " | 364 | 68,50 | 70,00 | 71,70 | 58,70 | 49,90 | 49,20 | 54,80 | 63,60 | 55,00 | 61,40 | 67,90 | 67,20 |
| MARIBEL | " | 117 | 98,00 | 100,00 | 97,00 | 87,00 | 83,00 | 71,00 | 79,00 | 93,00 | 81,00 | 84,00 | 87,00 | 93,00 |
| MARIVISTA | " | 308 | 99,66 | 92,11 | 98,48 | 64,71 | 47,80 | 56,37 | 75,71 | 88,90 | 89,84 | 83,46 | 98,54 | 85,48 |
| PANORAMA | " | 72 | 95,80 | 98,60 | 100,00 | 100,00 | 66,60 | 34,70 | - | - | 61,00 | 87,50 | 97,00 | 89,00 |
| PEÑITA, LA | " | 762 | 99,84 | 98,47 | 94,88 | 73,63 | 66,70 | 76,20 | 73,00 | 93,00 | 79,51 | 76,00 | 83,00 | 79,60 |
| PLAYA MAR | " | 165 | 96,00 | 94,00 | 90,00 | 97,00 | 94,00 | 94,00 | 96,00 | 97,00 | 97,00 | 95,00 | 97,00 | 95,00 |
| ROCAS, LAS | " | 80 | 79,00 | 80,00 | 78,00 | 80,00 | 60,00 | 59,00 | 60,00 | 75,00 | 83,00 | 89,00 | 78,00 | 76,00 |
| ROCAS BLANCAS | " | 176 | 80,00 | 78,00 | 77,00 | 81,00 | 60,00 | 60,00 | 60,00 | 60,00 | 65,00 | 72,00 | 70,00 | 73,00 |
| TURILANZA | " | 936 | 77,25 | 73,36 | 75,51 | 53,59 | 42,39 | 36,55 | 71,10 | 76,65 | 68,40 | 45,65 | 89,37 | 81,15 |
| VOLCANES, LOS | " | 192 | 95,00 | 97,00 | 94,00 | 81,00 | 60,00 | 70,00 | 73,00 | 70,00 | 75,00 | 80,00 | 95,00 | 89,00 |
| CASAS DEL SOL | YAIZA | 90 | 84,00 | 93,00 | 87,50 | 70,73 | 39,81 | 55,90 | 68,84 | 65,83 | 74,82 | 73,16 | 87,79 | 75,50 |
| CASITAS, LAS | " | | 84,12 | 97,53 | 87,84 | 64,06 | 82,75 | 85,36 | 79,80 | 68,58 | 75,00 | 75,00 | 81,00 | 79,00 |

COMUNIDAD AUTONOMA DE CANARIAS

CONSEJERIA DE TURISMO Y TRANSPORTES

LANZAROTE

CONGRESOS, CONVENCIONES, INTENSIVE TOURS Y SALES MEETINGS
 CELEBRADOS EN LA ISLA DE LANZAROTE DURANTE EL AÑO 1.983.-

| MES | CELEBRADOS EN | EMPRESA | PERSONAS | DIAS DUPACION |
|------------|----------------------------|-----------------------------|----------|---------------|
| Enero | Las Salinas-Sheraton Hotel | JONHSON & JONHSON | 135 | 6 |
| " | Las Salinas-Sheraton Hotel | GEISCO | 145 | 5 |
| Febrero | Las Salinas-Sheraton Hotel | MATEO BAUZA | 30 | 5 |
| " | Las Salinas-Sheraton Hotel | GUILLETTE | 50 | 6 |
| " | Las Salinas-Sheraton Hotel | MERCEDES BENZ | 58 | 4 |
| " | Las Salinas-Sheraton Hotel | ALCORDE | 16 | 3 |
| Marzo | Las Salinas-Sheraton Hotel | GENERAL ESPAÑOLA SEGUROS | 80 | 4 |
| " | Las Salinas-Sheraton Hotel | RALLY PDER BESTEN | 135 | 4 |
| Abril | Las Salinas-Sheraton Hotel | HONEYWELL BULL | 140 | 9 |
| " | Las Salinas-Sheraton Hotel | DRIZORO/APOLO | 40 | 5 |
| " | Las Salinas-Sheraton Hotel | PURINA/UTRAS | 45 | 5 |
| " | Las Salinas-Sheraton Hotel | CONSTANT/ORIFLAME | 60 | 8 |
| Mayo | Las Salinas-Sheraton Hotel | HOETSCH IBERICE | 80 | 4 |
| " | Las Salinas-Sheraton Hotel | IGUALADA | 25 | 4 |
| " | Hotel Los Fariones | VOLVO | 84 | 6 |
| " | Las Salinas-Sheraton Hotel | SEAGRAM'S | 85 | 4 |
| " | Las Salinas-Sheraton Hotel | AGNI ELECTRODOMESTICOS | 280 | 7 |
| " | Las Salinas-Sheraton Hotel | CORCHO | 300 | 7 |
| " | Las Salinas-Sheraton Hotel | SUPER-SER | 300 | 7 |
| " | Las Salinas-Sheraton Hotel | CROLLS | 150 | 6 |
| Junio | Las Salinas-Sheraton Hotel | CARTONAJES INDUSTRIALES | 45 | 4 |
| " | Las Salinas-Sheraton Hotel | AUXINI | 20 | 3 |
| " | Las Salinas-Sheraton Hotel | CANON | 85 | 3 |
| " | Las Salinas-Sheraton Hotel | GRUNDIG | 115 | 4 |
| " | Hotel Los Fariones | FORD | 90 | 6 |
| Julio | Las Salinas-Sheraton Hotel | INELSA ELECTRODOMESTICOS. | 130 | 6 |
| Septiembre | Las Salinas-Sheraton Hotel | I.T.T. TELECOMUNICACIONES | 130 | 8 |
| " | Las Salinas-Sheraton Hotel | GEISLER | 24 | 8 |
| " | Las Salinas-Sheraton Hotel | ATLANTIS | 50 | 8 |
| Octubre | Las Salinas-Sheraton Hotel | BALAY ELECTRODOMESTICOS | 65 | 6 |
| " | Las Salinas-Sheraton Hotel | I.T.T. TELECOMUNICACIONES | 190 | 7 |
| " | Las Salinas-Sheraton Hotel | BALAY ELECTRODOMESTICOS | 60 | 6 |
| " | Las Salinas-Sheraton Hotel | BALAY ELECTRODOMESTICOS | 50 | 6 |
| " | Las Salinas-Sheraton Hotel | WELLA COSMETICOS | 100 | 5 |
| Noviembre | Las Salinas-Sheraton Hotel | CAVOSA | 140 | 4 |
| Diciembre | Las Salinas-Sheraton Hotel | NATINAL CARAVAN | 155 | 8 |
| " | Hotel San Antonio | CONG. REGIONAL OPTALMOLOGIA | 80 | 4 |
| " | Las Salinas-Sheraton Hotel | CAFPEE HAAG | 34 | 8 |

V.—AGENCIAS DE VIAJES

COMUNIDAD AUTONOMA DE CANARIAS

CONSEJERIA DE TURISMO Y TRANSPORTES

L A N Z A R O T E

RELACION DE AGENCIAS DE VIAJES EN LANZAROTE
Y TOURS OPERADORES QUE REPRESENTAN.-

EN ARRECIFE:

- INSULAR (G.A.T. 100). Teléfonos: 81.10.82-3113-1355. Telex 95.297 INSUL E
Representadas: Sagatour, Hetzel Reisen, Euro-7, Planeta, Alpitours, Scotia, Luxair, Fort Winds, Mercatour, T.H.R., Unger, Imholz y Horizon.
- INTERSOL: (G.A.T. 227). Teléfonos: 81.17.30-1717. Telex 95.474 JULA E
Representadas: Mundicolor, Airtours 2000, Thomas Cook, Zuid Europe Stichting, Trans Air Interna
cional, Club de Vacaciones y Fram Voyages.
- LANZAROTE TRAVEL: (G.A.T. 761) Teléfono: 81.42.54-56-58. Telex 96.586 E
Representadas: Iber Charter, Star Villas, Finnmatkat y Turavia.
- MELIA: (G.A.T. 8). Teléfonos: 81.00.50. Telex 96.264 MELIA E
Representadas: Eurotour Belgica, Eurotour Paris y Tara Travel Dublin.
- PAUKNER: (G.A.T. 193). Teléfono: 810262. Telex 92254
Representadas: Adac Reiser, Air Tours Internatinal, Hallo Reisen, Hahn Reisen, Air Tours Suisse
Sunvia, D.G.B.
- SOLYMAR: (G.A.T. 71) Teléfono 810754. Telex 95258 SOLMA
Representadas: Berliner Flugring, Canarias Tour

EN PUERTO DEL CARMEN (TIAS):

- BARCELO: (G.A.T. 80) Telefono 825108.
Representadas : Hotel Plan Esco, Travel-Wise, Parcol, Turavia, Puente-Azul, Viajes Cevasa, Viajes
Interope, Holidays Carrousel.
- CANIRAMA : (G.A.T. 570) Teléfono 826025. Telex 96708 CANI E.
Representadas: Wings, Osl.
- CANORA: (G.A.T. 552) Teléfono 825825.
Representadas: Kaufhof, Hertie, Agac, Prima, Gluecks.
- C.Y.R.A.S.A.: (G.A.T. 22) Teléfono 825851 Telex 95253
Representadas: Kreuzer Reisen, Thomson Holidays, Iberojet, Neckermmann, Transair, Intasun.
- INSULAR: (G.A.T. 100). Sucursal de Arrecife
- INTEPSOL: (G.A.T. 227). Sucursal de Arrecife.
- LANZAROTE TRAVEL: (G.A.T. 761). Sucursal de Arrecife.
- LANZEXPRESS: (G.A.T. 902) Teléfono 825849-49. Télex (pendiente conexión).
Representadas: Quest Travel.
- PARAISO: (G.A.T. 536) Teléfono 825000. Telex 96039.
- ULTRAMAR EXPRESS: (G.A.T. 48) Teléfono 825717 Telex 96385 Ultra F
Representadas: Sun-Snacks Belgica, T.U.I., Holland International, Sovereign, Interprise, Lanzoti-Travel,
Travel Seekers, Touropa Austria.
- UNITOURS: (G.A.T. 140). Teléfono 825148.
- TROJAOLA: (G.A.T. 555). Teléfono 825234.
- BLANDY: (G.A.T. 42). En trámite solicitud apertura de Sucursal.

VI.—INFORMADORES TURISTICOS

RELACION DE GUIAS-INTERPRETES Y GUIAS
OFICIALES QUE ACTUAN EN LANZAROTE .--

| Apellidos y Nombre | Nº Carnet | Idiomas acreditados |
|--------------------------------|-----------|--|
| Blanco Pérez, Magdalena | 5.075 | Francés e Inglés |
| Cesteros García, José Luis | 4.915 | Francés y Alemán. |
| Chico Benito, Vicente | 5.067 | Alemán. e Inglés |
| García Parra, Eladio | 4.914 | Alemán., Inglés, Francés e Italiano |
| Martín Arroyo-Flores, Manuel | 4.911 | Francés |
| Romero Mora, Ana Mercedes | 4.912 | Francés y Alemán. |
| Romero Mora, Antonio | 4.916 | Francés |
| Guillery Le Mouel, Verónica | 401 | Español |
| Olivier Johannes , Louis | 457 | Español |
| Oses Rodriguez, Pilar | 393 | Español |
| Pallarés Lasso, Agustín | 382 | Español |
| Pallarés Padilla, Agustín | 384 | Español |
| Pariante Lamilla, Roberto | 385 | Español |
| Rosa Hernandez, Carmen Dolores | 389 | Español |

LANZAROTE, ENERO, 1984

COMUNIDAD AUTONOMA DE CANARIAS
CONSEJERIA DE TURISMO Y TRANSPORTES
L A N Z A R O T E

MOVIMIENTO DE PERSONAS ATENDIDAS POR LA ASOCIACION DE INFORMADORES
TURISTICOS DE LANZAROTE DURANTE 1.983.-

| ENERO | FEBRERO | MARZO | ABRIL | MAYO | JUNIO | JULIO | AGOSTO | SETBRE. | OCTBRE. | NOVBRE. | DICBRE. | TOTAL |
|--------|---------|--------|--------|--------|--------|--------|--------|---------|---------|---------|---------|---------|
| 10.332 | 11.237 | 12.799 | 11.979 | 14.729 | 12.423 | 15.430 | 16.730 | 14.742 | 14.487 | 11.603 | 9.857 | 156.348 |

Fuente: Asociación de Informadores Turísticos- Lanzarote

LANZAROTE, ENERO 1.984

VII.—OFICINA DE INFORMACION DE TURISMO

COMUNIDAD AUTONOMA DE CANARIAS
CONSEJERIA DE TURISMO Y TRANSPORTES
L A N Z A R O T E

MOVIMIENTO DE PERSONAS ATENDIDAS POR LA OFICINA DE INFORMACION
DE TURISMO (PATRONATO PROVINCIAL DE TURISMO) DURANTE 1.983.-

| ENERO | FEBRERO | MARZO | ABRIL | MAYO | JUNIO | JULIO | AGOSTO | SETBRE. | OCTBRE. | NOVBRE. | DICBRE. | TOTAL |
|-------|---------|-------|-------|------|-------|-------|--------|---------|---------|---------|---------|-------|
| 622 | 738 | 654 | 508 | 634 | 683 | 1.020 | 978 | 1.233 | 797 | 995 | 1.023 | 9.885 |

LANZAROTE, ENERO 1.984

VIII.—CENTROS TURISTICOS DEL CABILDO

COMUNIDAD AUTONOMA DE CANARIAS
 CONSEJERIA DE TURISMO Y TRANSPORTES
 LANZAROTE

DETALLE DEL NUMERO DE VISITANTES A LOS PRINCIPALES CENTROS TURISTICOS
DEL CABILDO INSULAR DE LANZAROTE DURANTE EL AÑO 1.983

| CENTROS | ENERO | | FEBRERO | | MARZO | | ABRIL | | MAYO | | JUNIO | | JULIO | | AGOSTO | | SEPBRE | | OCTBRE | | NOVBRE | | DICBRE | |
|---------------------|---------------|------------|---------------|-------------|---------------|-------------|---------------|-------------|---------------|-------------|---------------|---------------|---------------|-------------|----------------|-------------|---------------|-------------|---------------|------------|---------------|-------------|---------------|-------------|
| | Pago | Inv. | Pago | Inv. | Pago | Inv. | Pago | Inv. | Pago | Inv. | Pago | Inv. | Pago | Inv. | Pago | Inv. | Pago | Inv. | Pago | Inv. | Pago | Inv. | Pago | Inv. |
| Jameos del Agua | 21.907 | 350 | 21.184 | 259 | 25.459 | 1331 | 23.424 | 306 | 18.326 | 410 | 19.579 | 3996 | 29.733 | 2123 | 38.148 | 257 | 30.125 | 181 | 25.652 | 219 | 22.819 | 263 | 20.643 | 267 |
| Montañas del Fuego | 22.117 | 36 | 20.208 | 254 | 24.429 | 640 | 23.258 | 357 | 18.975 | 572 | 18.806 | 3935 | 27.068 | 1773 | 35.237 | 240 | 28.510 | 554 | 25.376 | 155 | 23.251 | 354 | 20.878 | 504 |
| Cueva de los Verdes | 8.556 | 100 | 8.033 | 498 | 10.270 | 802 | 8.992 | 201 | 7.590 | 437 | 7.849 | 3257 | 12.359 | 1275 | 16.495 | 353 | 11.996 | 221 | 9.583 | 173 | 9.498 | 232 | 8.647 | 398 |
| Mirador del Río | 13.516 | 93 | 13.064 | 220 | 15.272 | 1198 | 13.388 | 189 | 11.675 | 475 | 11.162 | 3590 | 16.047 | 2109 | 20.924 | 343 | 16.476 | 219 | 14.436 | 145 | 13.298 | 212 | 12.558 | 434 |
| TOTALES | 66.096 | 579 | 62.489 | 1231 | 75.430 | 3971 | 69.062 | 1053 | 56.566 | 1894 | 57.396 | 14.778 | 85.207 | 7280 | 110.804 | 1193 | 87.107 | 1175 | 75.047 | 692 | 68.866 | 1061 | 62.726 | 1593 |

R E S U M E N

| <u>CENTRO</u> | <u>PAGO</u> | <u>INVITADOS</u> |
|---------------------------|----------------|------------------|
| Jameos del Agua | 296.999 | 9.962 |
| Montañas del Fuego..... | 288.113 | 9.374 |
| Cueva de los Verdes | 119.868 | 7.937 |
| Mirador del Río | 171.816 | 9.227 |
| TOTALES | 876.796 | 36.500 |

COMUNIDAD AUTONOMA DE CANARIAS

CONSEJERIA DE TURISMO Y TRANSPORTES

LANZAROTE

RELACION DE ACTOS CULTURALES CELEBRADOS EN EL "AUDITORIO DE JAMEOS DEL AGUA",
"MUSEO DE ARTE CONTEMPORANEO -CASTILLO DE SAN JOSE-" Y OTRAS ENTIDADES Y MUNI
CIPIOS DEL INTERIOR, ORGANIZADOS POR LA COMISION DE CULTURA DEL CABILDO.-

" JAMEOS DEL AGUA"

FEBRERO:

- Teatro Negro de Praga.

MARZO:

- Recital guitarra de Joaquin Prat.

ABRIL:

- Concierto de la Orquesta y Coros de Berna (Suiza)
- Concierto de la Orquesta de Cámara de Tolbuhin (Bulgaria)
- Recital de Alfredo Kraus y Orquesta Filarmónica de Gran Canaria.
- Concierto del Cuarteto Berwald de Suecia.
- Recital de Jazz de Tete Montoliú.

MAYO:

- Actuación del Ballet Contemporáneo de LPA.
- Actuación del Ballet de LPA de Gelu Barbu.

JUNIO:

- Actuación Grupo suizo Mummenschanz

OCTUBRE:

- Recital de Jazz de Joe Farrell

NOVIEMBRE:

- Recital de Blas Sanchez.
- Audiovisual "penetraciones" de Ildefonso Aguilar
- Concierto de Piano de Pitr Paleczny (Polonia)
- Actuación de los Cantores de Quilla Huasi
- Actuación del mimo MARCEL MARCEAU

DICIEMBRE:

- Concierto de violín y piano de Arve Tellefsen (Holanda)

MUSEO DE ARTE CONTEMPORANEO
"CASTILLO DE SAN JOSE"

FEBRERO:

- Duo de violoncello.
- Exposición de Grabados de GOYA

NOVIEMBRE:

- Jornadas Vulcanológicas.
- Audiovisual de Ildefonso Aguilar
- Exposición de Olivia Carbonell y Claudio Sánchez.

DICIEMBRE:

- Concierto del Quinteto "Camerata Música Viva.

OTRAS ENTIDADES Y MUNICIPIOS DEL
INTERIOR

ENERO:

- Exposición colectiva Arteactual-83
- Recital de canto Victoriano Fdez.
- Actuación Grupo Los Campesinos.
- Proyección audiovisuales Ildefonso Aguilar.

FEBRERO:

- Exposición Colectiva Atreactual-83

MARZO:

- Concierto de Jazz de Luis Vecchino
- Concierto ROCK de Karel Zich.
- Actuación Grupo Teatro "Zaranda".

ABRIL:

- Festival de Teatro Insular con -- actuación de los grupos "Regartija" "Raíces del Pueblo", "Esperanza Spínola" y "Fragosos".

JUNIO:

- Actuación de Compañía de Zarzuela "ORFEO".
- Compañía de Teatro de Manuel Collado

JULIO:

- Ciclo de Cine Grandes Maestros.

SEPTIEMBRE:

- Actuación Compañía Teatro "TIRSO de MOLINA".
- Actuación JOAN MANUEL SERRAT.

OCTUBRE:

- Ciclo de Cine Grandes Maestros Ital.

NOVIEMBRE:

- Recital de Metropolitan Jazz Band.
- Actuación de "Los Sabanderos".

DICIEMBRE:

- Actuación Grupo de Teatro "Verode".

IX.—PRINCIPALES ACTUACIONES TURISTICAS



ATLANTIS
ANTILLAS
ISLA DE MONTAÑA CLARA

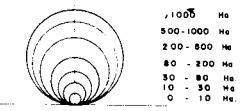
| |
|--------------------------|
| JAMEOS DEL AGUA APARTADO |
| COSTA MALA |
| 118.95 Ha. 11.894 hab. |
| ISLAND HOME |
| 36.12 Ha. 3.250 hab. |
| PLAYA DE FÁMARA |
| 53.80 Ha. 6.700 hab. |
| DEHESA DE FÁMARA |
| 244.68 Ha. 23.101 hab. |
| CALETA DE FÁMARA |
| 72.79 Ha. 6.221 hab. |
| VILAMA |
| 74.22 Ha. 5.042 hab. |
| MARINA DE FÁMARA |
| 10.60 Ha. 950 hab. |
| LA SANTA |
| 12.88 Ha. 11.930 hab. |

ISLA GRACIOSA

ROQUE DEL ESTE

LEYENDA

SUPERFICIE DE LA ACTUACION



A APROBADA
T EN TRAMITE

NOTA: EN CADA ACTUACION LA ZONA SOMBRREADA INDICA EL GRADO DE DESARROLLO PARCIAL O TOTAL. EL SEMICIRCULO SUPERIOR INDICA EL ESTADO DE DESARROLLO DE LA CONSTRUCCION Y EL INFERIOR EL ESTADO DE DESARROLLO DE LA INFRAESTRUCTURA.

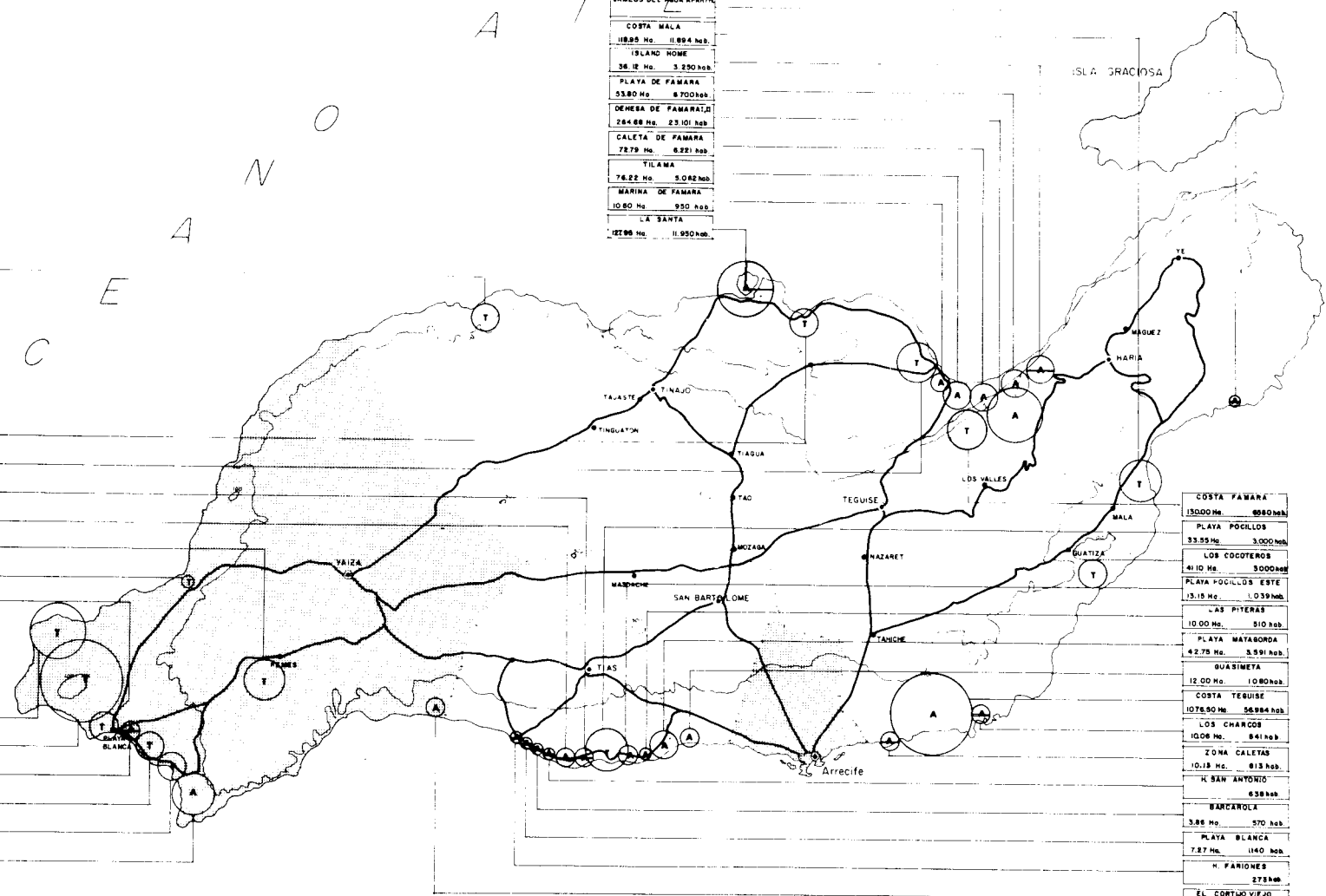
□ MUNICIPIO CON PLAN GENERAL

| |
|--------------------|
| LAS MALVAS |
| 37.75 Ha. 955 hab. |

| |
|------------------------|
| COSTA BLANCA DEL SUR |
| 84.30 Ha. 6.894 hab. |
| FÁMARA I |
| 183.50 Ha. 17.317 hab. |
| COSTA LUZ |
| 10.10 Ha. 883 hab. |
| PLAYA GRANDE |
| 12.09 Ha. 1.100 hab. |
| LOS PUEBLOS |
| 169.30 Ha. 1.837 hab. |
| BELLAVISTA |
| 744 Ha. 804 hab. |
| PLAYA BLANCA |
| 77.82 Ha. 6.220 hab. |

| |
|------------------------|
| ATLANTIS SOL |
| 218.86 Ha. 18.000 hab. |
| MONTAÑA ROJA |
| 1.180 Ha. 85.743 hab. |
| SAN MARCIAL RUBICON |
| 25.14 Ha. 1.780 hab. |
| PINCA EL BERRUFO |
| 42.18 Ha. 4.800 hab. |
| PLAYA COLORADA |
| 46.78 Ha. 2.738 hab. |
| COSTA DE PABAYO |
| 183.09 Ha. 6.902 hab. |

| |
|-------------------------|
| COSTA FÁMARA |
| 15.000 Ha. 4080 hab. |
| PLAYA POCILLOS |
| 33.55 Ha. 3.000 hab. |
| LOS COCOTEROS |
| 41.0 Ha. 3.000 hab. |
| PLAYA POCILLOS ESTE |
| 15.15 Ha. 1.039 hab. |
| LAS PITERAS |
| 10.00 Ha. 510 hab. |
| PLAYA MATABORDA |
| 42.75 Ha. 3.591 hab. |
| GUASIMETA |
| 12.00 Ha. 1.080 hab. |
| COSTA TEGUISE |
| 1076.50 Ha. 56.884 hab. |
| LOS CHARCOS |
| 10.06 Ha. 841 hab. |
| ZONA CALETAS |
| 10.18 Ha. 813 hab. |
| H SAN ANTONIO |
| 638 hab. |
| MARCAROLA |
| 3.86 Ha. 370 hab. |
| PLAYA BLANCA |
| 7.27 Ha. 1140 hab. |
| H. FARIONES |
| 273 hab. |
| EL CORTUO VIEJO |
| 23.88 Ha. 1.600 hab. |



**ASENTAMIENTOS
TURISTICOS**

COMUNIDAD AUTONOMA DE CANARIAS

CONSEJERIA DE TURISMO Y TRANSPORTES

L A N Z A R O T E

CUADRO SINOPTICO DEL ESTUDIO QUE SOBRE "PLAN INSULAR DE
ORDENACION DE LA OFERTA TURISTICA DE LA ISLA DE LANZAROTE"
HA REALIZADO LA SECRETARIA DE ESTADO DE TURISMO. --

FACTORES QUE TIENE EN CUENTA

- Límite máximo de desarrollo turístico.-
- Incidencia del Turismo en núcleos rurales y urbanos.-
- Utilización de tipología turística adecuada.-
- Conservación de valores ecológicos paisajísticos y etnológicos.-
- Reforzamiento de actividades económicas complementarias, no dependientes del Turismo.-
- Alternativas de producción de energía, que hagan rentable el desarrollo turístico de la Isla.-

ACCIONES QUE PRETENDE

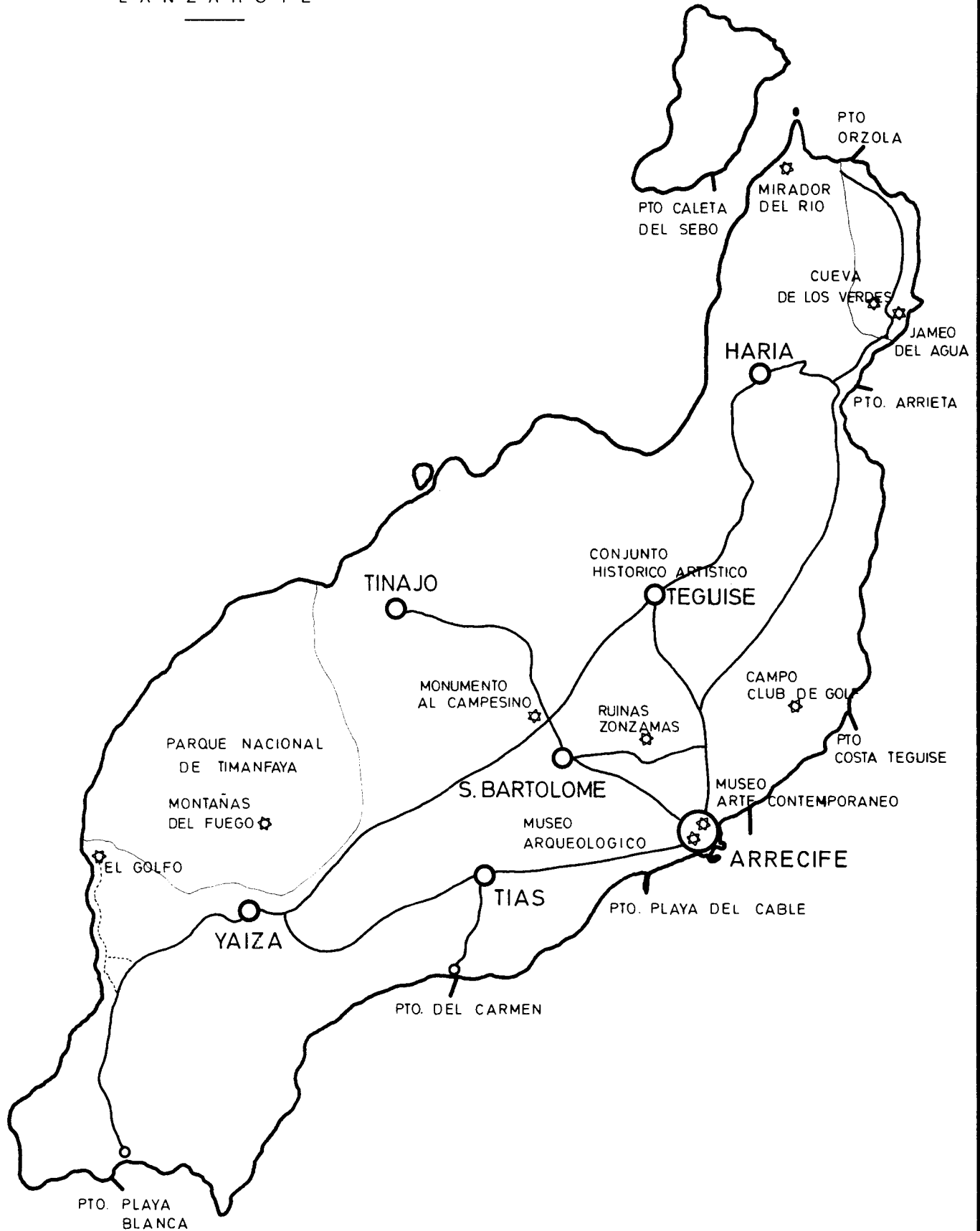
- Conformar la oferta de alojamiento y recursos complementarios.-
- Límite de población turística - admisible.-
- Tipo de alojamientos adecuados y localización de los mismos.-
- Definición de mercados en los que la oferta de Lanzarote será competitiva.-
- Análisis de otras ofertas similares.-

COMUNIDAD AUTONOMA DE CANARIAS

CONSEJERIA DE TURISMO Y TRANSPORTES

LANZAROTE

ISLA LA GRACIOSA



LUGARES DE INTERES TURISTICO

X.—CLIMATOLOGIA

EL CLIMA DE LANZAROTE

La escasa altura de la Isla hace que se halle envuelta en aire marino, provocando una humedad relativa que llega hasta 61% durante la mayoría del año. La temperatura es uniforme con unas medias que oscilan entre 13,5º y 21,6ºC.- en invierno y 18º a 28,6ºC. en verano. La pluviosidad se sitúa entre 150 y 200 mm. por año. Ocasionalmente se presentan vientos cálidos del S. y SE., que provocan un descenso de la humedad relativa hasta un 35%. La Insolación es muy elevada. Ocasionalmente en verano en las zonas altas de la Isla se forman bancos de nieblas motivados por el ascenso de los vientos atlánticos al chocar con el acantilado de Famara.-

Las variaciones más sensibles se dan en el Norte donde se acentúa la sensación climática de frescura y una media de humedad más alta.-

El Sur tiene mayor insolación y es más seco. La nubosidad se acentúa de Diciembre a Febrero.-

COMUNIDAD AUTONOMA DE CANARIAS
 CONSEJERIA DE TURISMO Y TRANSPORTES
 LANZAROTE

CLIMATOLOGIA DE LANZAROTE

DATOS DE VALOR MEDIO MENSUAL

1.983

| M E S E S | Temperatura ° centígrados | % Humedad | precipitación total en mm. | Dias pluviométric. | Presión en atms. a nivel del mar | Dias despejados | Dias nubosos | Dias cubiertos | Horas de sol | Velocidad viento Km/h. |
|--------------------|------------------------------|--------------|-------------------------------|-----------------------|--|--------------------|-----------------|-------------------|-----------------|---------------------------|
| ENERO | 16,8 | 60 | 0,8 | 1 | 1.027,10 | 7 | 18 | 6 | 155,6 | 19 |
| FEBRERO | 17,3 | 67 | 11,5 | 6 | 1.019,50 | 5 | 21 | 2 | 202,1 | 19 |
| MARZO | 19,8 | 62 | 2,4 | 2 | 1.018,20 | 2 | 22 | 7 | 135,0 | 21 |
| ABRIL | 19,6 | 59 | 0,1 | 1 | 1.016,30 | 3 | 24 | 3 | 230,7 | 20 |
| MAYO | 19,6 | 67 | 0,2 | 4 | 1.018,10 | - | 27 | 4 | 268,5 | 22 |
| JUNIO | 22,7 | 70 | - | - | 1.017,00 | 8 | 19 | 3 | 259,7 | 23 |
| JULIO | 23,7 | 70 | - | 1 | 1.017,90 | 8 | 22 | 1 | 248,6 | 26 |
| AGOSTO | 23,8 | 71 | - | 2 | 1.017,80 | 5 | 24 | 2 | 227,6 | 26 |
| SEPTIEMBRE | 25,3 | 70 | 0,1 | 1 | 1.016,80 | 5 | 25 | 0 | 193,9 | 21 |
| OCTUBRE | 24,9 | 70 | 0,5 | 1 | 1.018,00 | 2 | 26 | 3 | 191,7 | 16 |
| NOVIEMBRE | 21,1 | 79 | 40,8 | 11 | 1.016,70 | 6 | 17 | 7 | 204,5 | 15 |
| DICIEMBRE | 19,1 | 73 | 6,0 | 6 | 1.020,90 | 9 | 20 | 2 | 215,6 | 18 |
| <u>MEDIA ANUAL</u> | <u>21,1</u> | <u>68</u> | <u>62,4</u> | <u>30</u> | <u>1.018,70</u> | <u>16%</u> | <u>73%</u> | <u>11</u> | <u>2.551,1</u> | <u>21</u> |

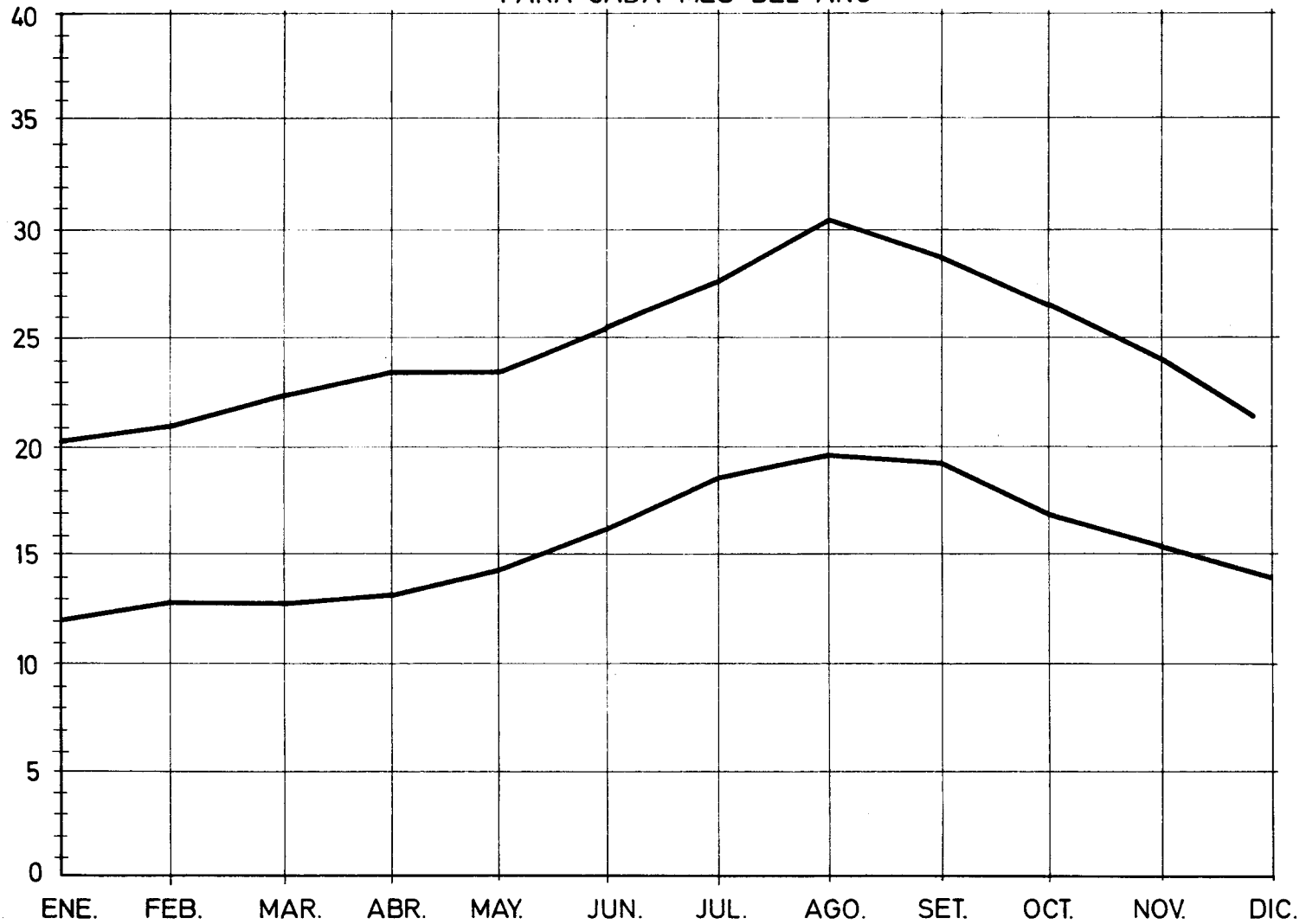
COMUNIDAD AUTONOMA DE CANARIAS

CONSEJERIA DE TURISMO Y TRANSPORTES

LANZAROTE

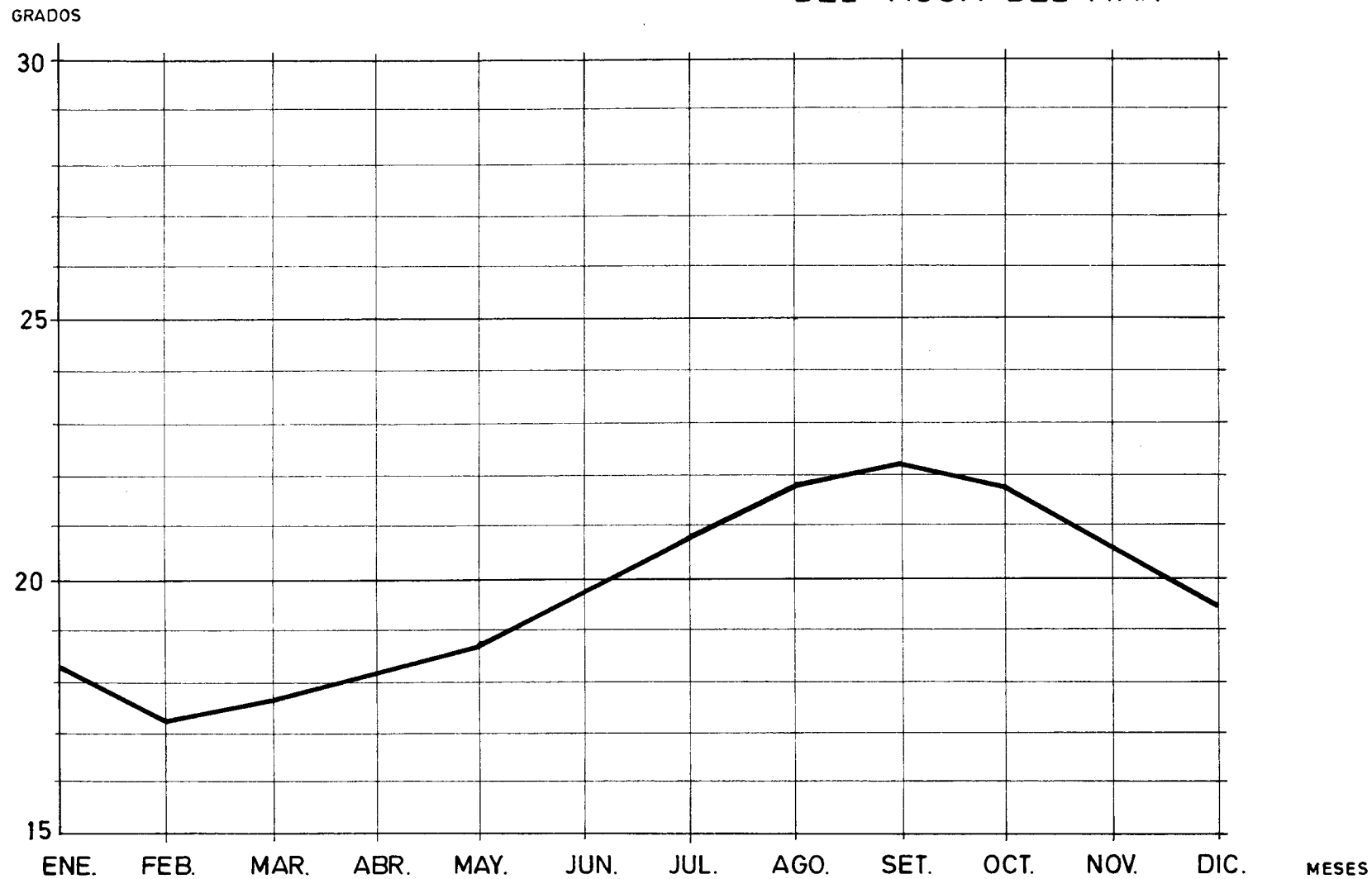
TEMPERATURAS MEDIAS
MAXIMAS Y MINIMAS
PARA CADA MES DEL AÑO

GRADOS C.



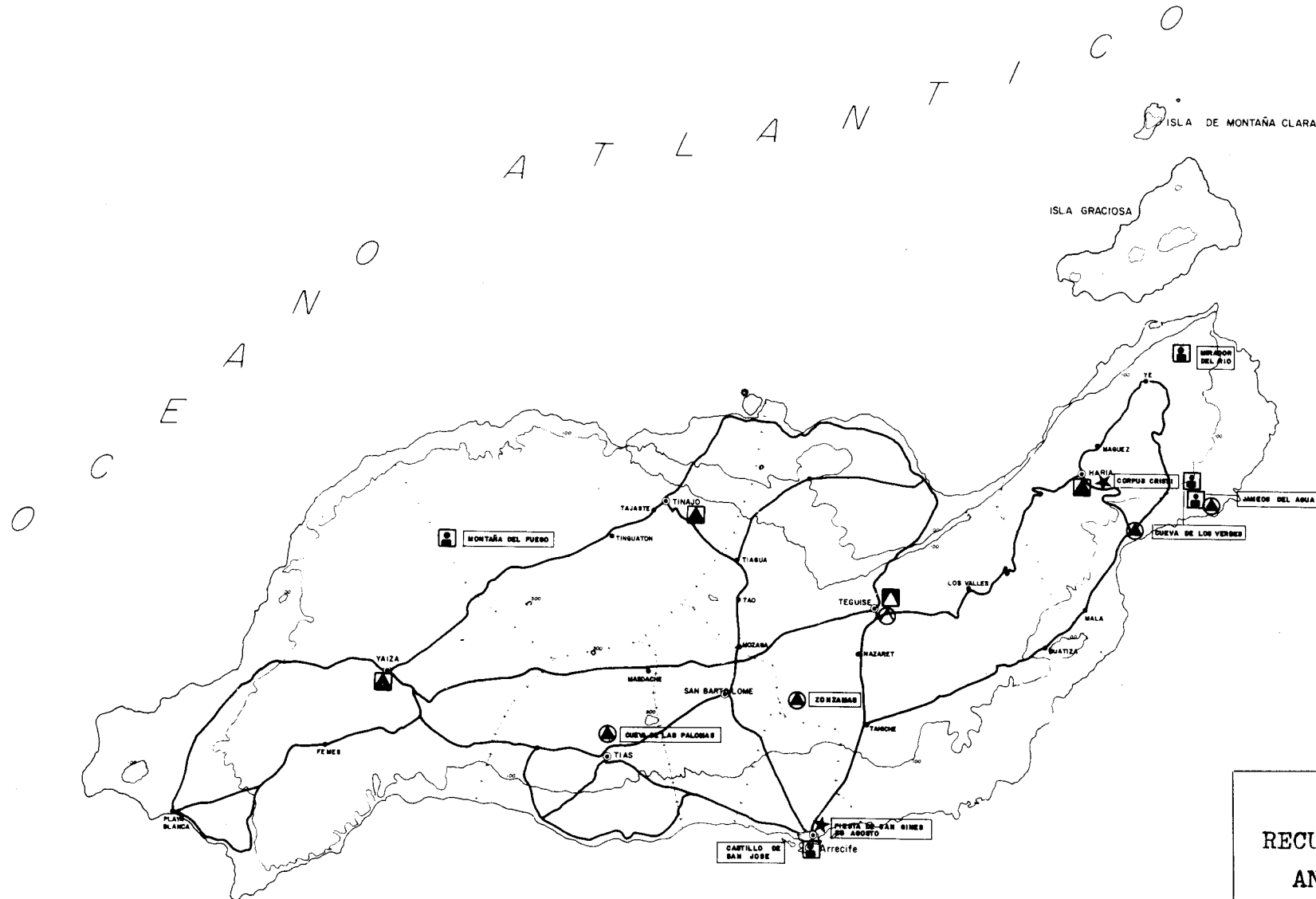
MESES

TEMPERATURA MEDIA MENSUAL DEL AGUA DEL MAR



XI.—RECURSOS TURISTICOS DE ANTROPOMO - LITOMO

COMUNIDAD AUTONOMA DE CANARIAS
 CONSEJERIA DE TURISMO Y TRANSPORTES
LANZAROTE

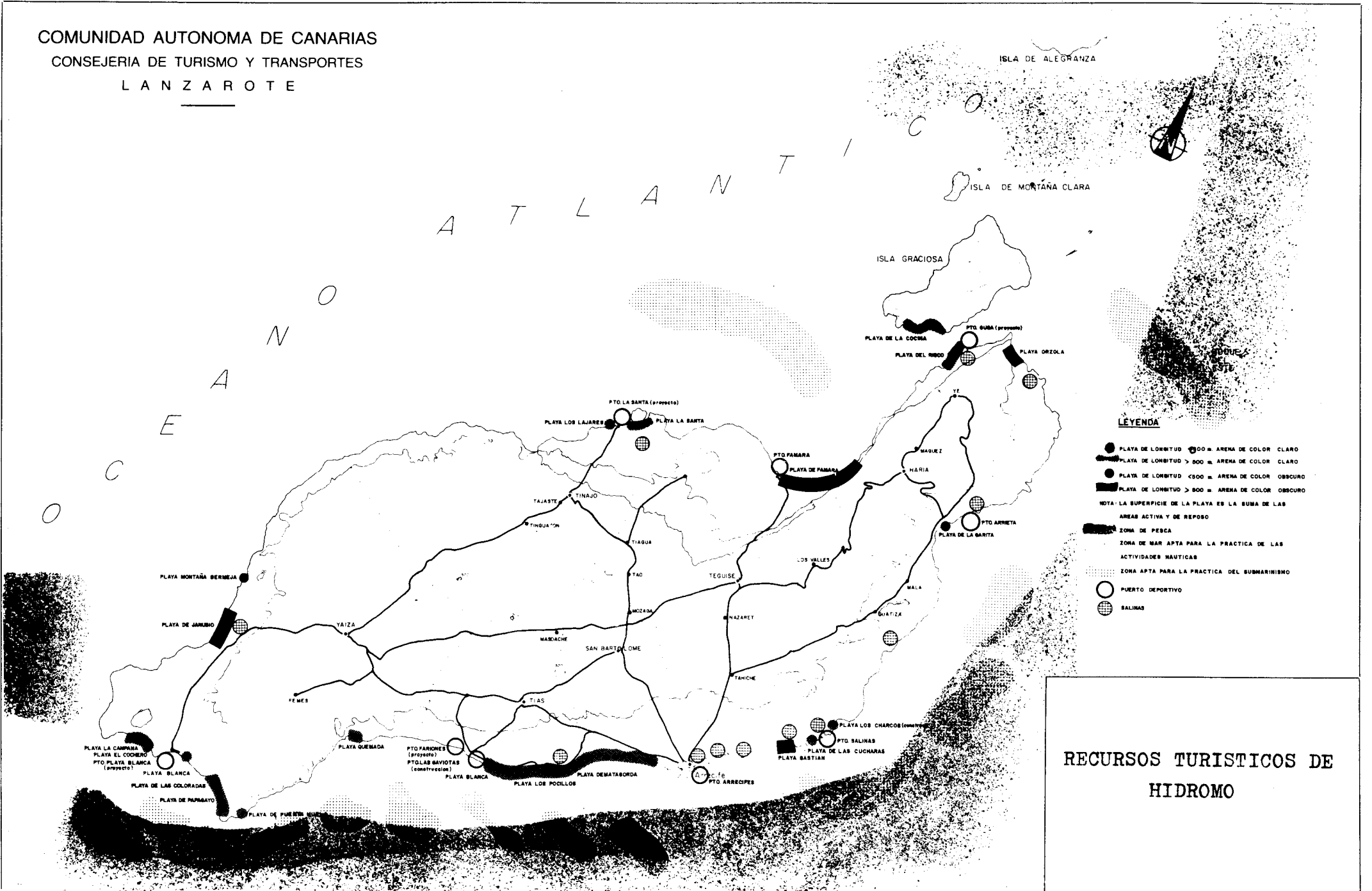


- LEYENDA**
- ANTROPOMO**
- ★ FIERTAS POPULARES
 - ⊗ FERNAS
 - ⊕ ARTESANIA
 - ⊠ REALIZACIONES ESPECIALES
- LITOMO**
- ⊙ YACIMIENTOS ARQUEOLOGICOS
 - ⊠ ARQUITECTURA POPULAR
 - ⊠ BARRIOS ANTIGUOS

RECURSOS TURISTICOS DE
 ANTROPOMO-LITOMO

XII.—RECURSOS TURISTICOS DE HIDROMO

COMUNIDAD AUTONOMA DE CANARIAS
 CONSEJERIA DE TURISMO Y TRANSPORTES
 LANZAROTE



RECURSOS TURISTICOS DE
 HIDROMO

RECURSOS TURISTICOS FICHA INVENTARIO DE PLAYAS

| | | | | |
|---|--|--|--|-----------------------|
| | FICHA-INVENTARIO DE RECURSOS TURISTICOS DE ESPECIAL INTERES | | | |
| DENOMINACION: PLAYA DEL REDUCTO | | | | |
| SITUACION: ARRECIFE | | | | |
| TIPOLOGIA: HIDROMO <input checked="" type="checkbox"/> PHITOMO <input type="checkbox"/> LITOMO <input type="checkbox"/> ANTROPOMO <input type="checkbox"/> | | | | |
| DESCRIPCION: PLAYA DE ARENAS RUBIAS DENTRO DEL CASCO URBANO DE ARRECIFE.- | | | | |
| VALORACION DEL RECURSO: <input checked="" type="checkbox"/> <input type="checkbox"/> <input type="checkbox"/> <input type="checkbox"/> <input type="checkbox"/> <small>★★★★ ★★★ ★★ ★</small> | | | | |
| ESTADO ACTUAL: UTILIZACION TURISTICA RECREATIVA.- | | | | |
| UTILIZACION TURISTICA ACTUAL: <small>(Grado de aprovechamiento).</small> | | <input checked="" type="checkbox"/> MUY BUENO <input type="checkbox"/> MEDIO <input type="checkbox"/> ESCASO | | OBSERVACIONES: |
| UTILIZACION TURISTICA POTENCIAL: EQUIPAMIENTO ZONAS COLINDANTES.- | | | | |
| ACCIONES NECESARIAS PARA LA REVALORIZACION DEL RECURSO: CREACION DE EQUIPAMIENTO.- | | | | |
| TIPO DE TURISMO QUE GENERA: | | | | |
| | | ESTACIONAL <input type="checkbox"/> TODO EL AÑO <input checked="" type="checkbox"/> | | |
| ACCESIBILIDAD: BUENA <input checked="" type="checkbox"/> REGULAR <input type="checkbox"/> MALA <input type="checkbox"/> INACCESIBLE <input type="checkbox"/> | | | | |
| INFRAESTRUCTURA Y EQUIPAMIENTO: | | | | |
| | | SUFICIENTE <input checked="" type="checkbox"/> ESCASA <input type="checkbox"/> NULA <input type="checkbox"/> | | |

RECURSOS TURISTICOS FICHA INVENTARIO DE PLAYAS

| | |
|---|--|
| FICHA-INVENTARIO DE RECURSOS TURISTICOS DE ESPECIAL INTERES | |
| DENOMINACION: PLAYA DEL CABLE | |
| SITUACION: URBANIZACION EL CABLE-ARRECIFE | |
| TIPOLOGIA: HIDROMO <input checked="" type="checkbox"/> PHITOMO <input type="checkbox"/> LITOMO <input type="checkbox"/> ANTROPOMO <input type="checkbox"/> | |
| DESCRIPCION: PLAYA DE ARENAS FINAS .- | |
| VALORACION DEL RECURSO: <input type="checkbox"/> <input checked="" type="checkbox"/> <input type="checkbox"/> <input type="checkbox"/> <input type="checkbox"/> <small>XXXXX XXXX XXX XX X</small> | |
| ESTADO ACTUAL: UTILIZACION TURISTICA ESPORADICA | |
| UTILIZACION TURISTICA ACTUAL: (Grado de aprovechamiento). | <input type="checkbox"/> MUY BUENO <input checked="" type="checkbox"/> MEDIO <input type="checkbox"/> ESCASO |
| OBSERVACIONES: | |
| UTILIZACION TURISTICA POTENCIAL: | |
| ACCIONES NECESARIAS PARA LA REVALORIZACION DEL RECURSO: | |
| TIPO DE TURISMO QUE GENERA: ESTACIONAL <input type="checkbox"/> TODO EL AÑO <input checked="" type="checkbox"/> | |
| ACCESIBILIDAD: BUENA <input checked="" type="checkbox"/> REGULAR <input type="checkbox"/> MALA <input type="checkbox"/> INACCESIBLE <input type="checkbox"/> | |
| INFRAESTRUCTURA Y EQUIPAMIENTO: SUFICIENTE <input checked="" type="checkbox"/> ESCASA <input type="checkbox"/> NULA <input type="checkbox"/> | |

RECURSOS TURISTICOS
FICHA INVENTARIO DE PLAYAS

| | |
|--|--|
| FICHA-INVENTARIO DE RECURSOS TURISTICOS DE ESPECIAL INTERES | |
| DENOMINACION: PLAYA LA ARENA (CASTILLO DE SAN JOSE) | |
| SITUACION: PROXIMA PUERTO LOS MARMOLES -ARRECIFE | |
| TIPOLOGIA: HIDROMO <input checked="" type="checkbox"/> PHITOMO <input type="checkbox"/> LITOMO <input type="checkbox"/> ANTROPOMO <input type="checkbox"/> | |
| DESCRIPCION: | |
| VALORACION DEL RECURSO: <input type="checkbox"/> <input type="checkbox"/> <input checked="" type="checkbox"/> <input type="checkbox"/> <input type="checkbox"/> <small>★★★★ ★★★ ** *</small> | |
| ESTADO ACTUAL: UTILIZACION TURISTICA ESPORADICA | |
| UTILIZACION TURISTICA ACTUAL: (Grado de aprovechamiento). | <input type="checkbox"/> MUY BUENO <input type="checkbox"/> MEDIO <input checked="" type="checkbox"/> ESCASO |
| OBSERVACIONES: | |
| UTILIZACION TURISTICA POTENCIAL: | |
| ACCIONES NECESARIAS PARA LA REVALORIZACION DEL RECURSO: MEJORA DE EQUIPAMIENTO | |
| TIPO DE TURISMO QUE GENERA: ESTACIONAL <input type="checkbox"/> TODO EL AÑO <input checked="" type="checkbox"/> | |
| ACCESIBILIDAD: BUENA <input type="checkbox"/> REGULAR <input checked="" type="checkbox"/> MALA <input type="checkbox"/> INACCESIBLE <input type="checkbox"/> | |
| INFRAESTRUCTURA Y EQUIPAMIENTO: SUFICIENTE <input type="checkbox"/> ESCASA <input checked="" type="checkbox"/> NULA <input type="checkbox"/> | |

RECURSOS TURISTICOS
FICHA INVENTARIO DE PLAYAS

| | |
|--|--|
| FICHA-INVENTARIO DE RECURSOS TURISTICOS DE ESPECIAL INTERES | |
| DENOMINACION: PLAYA DEL CASTILLO DE SAN GABRIEL | |
| SITUACION: PROXIMA AL CASTILLO DE SU NOMBRE EN ARRECIFE | |
| TIPOLOGIA: HIDROMO <input checked="" type="checkbox"/> PHITOMO <input type="checkbox"/> LITOMO <input type="checkbox"/> ANTROPOMO <input type="checkbox"/> | |
| DESCRIPCION: PEQUEÑA PLAYA DE ARENAS RUBIAS | |
| VALORACION DEL RECURSO: <input type="checkbox"/> <input type="checkbox"/> <input checked="" type="checkbox"/> <input type="checkbox"/> <input type="checkbox"/> ***** ***** **** ** * | |
| ESTADO ACTUAL: UTILIZACION POPULAR | |
| UTILIZACION TURISTICA ACTUAL: (Grado de aprovechamiento). | <input type="checkbox"/> MUY BUENO <input checked="" type="checkbox"/> MEDIO <input type="checkbox"/> ESCASO |
| OBSERVACIONES: | |
| UTILIZACION TURISTICA POTENCIAL: | |
| ACCIONES NECESARIAS PARA LA REVALORIZACION DEL RECURSO: MEJORA DE EQUIPAMIENTO | |
| TIPO DE TURISMO QUE GENERA: ESTACIONAL <input type="checkbox"/> TODO EL AÑO <input checked="" type="checkbox"/> | |
| ACCESIBILIDAD: BUENA <input checked="" type="checkbox"/> REGULAR <input type="checkbox"/> MALA <input type="checkbox"/> INACCESIBLE <input type="checkbox"/> | |
| INFRAESTRUCTURA Y EQUIPAMIENTO: SUFICIENTE <input checked="" type="checkbox"/> ESCASA <input type="checkbox"/> NULA <input type="checkbox"/> | |

RECURSOS TURISTICOS
FICHA INVENTARIO DE PLAYAS

| | |
|--|--|
| FICHA-INVENTARIO DE RECURSOS TURISTICOS DE ESPECIAL INTERES | |
| DENOMINACION: PLAYA HONDA | |
| SITUACION: URBANIZACION PLAYA HONDA -SAN BARTOLOME | |
| TIPOLOGIA: HIDROMO <input checked="" type="checkbox"/> PHITOMO <input type="checkbox"/> LITOMO <input type="checkbox"/> ANTROPOMO <input type="checkbox"/> | |
| DESCRIPCION: EXTENSA PLAYA DE ARENAS RUBIAS | |
| VALORACION DEL RECURSO: <input type="checkbox"/> <input checked="" type="checkbox"/> <input type="checkbox"/> <input type="checkbox"/> <input type="checkbox"/> XXXXX XXXX XXX XX X | |
| ESTADO ACTUAL: UTILIZACION TURISTICA RECREATIVA | |
| UTILIZACION TURISTICA ACTUAL: (Grado de aprovechamiento). | <input type="checkbox"/> MUY BUENO <input checked="" type="checkbox"/> MEDIO <input type="checkbox"/> ESCASO |
| OBSERVACIONES: | |
| UTILIZACION TURISTICA POTENCIAL: | |
| ACCIONES NECESARIAS PARA LA REVALORIZACION DEL RECURSO: AMPLIACION Y MEJORA DE EQUIPAMIENTO | |
| TIPO DE TURISMO QUE GENERA: ESTACIONAL <input type="checkbox"/> TODO EL AÑO <input checked="" type="checkbox"/> | |
| ACCESIBILIDAD: BUENA <input checked="" type="checkbox"/> REGULAR <input type="checkbox"/> MALA <input type="checkbox"/> INACCESIBLE <input type="checkbox"/> | |
| INFRAESTRUCTURA Y EQUIPAMIENTO: SUFICIENTE <input type="checkbox"/> ESCASA <input checked="" type="checkbox"/> NULA <input type="checkbox"/> | |

RECURSOS TURISTICOS
FICHA INVENTARIO DE PLAYAS

| | |
|--|--|
| FICHA-INVENTARIO DE RECURSOS TURISTICOS DE ESPECIAL INTERES | |
| DENOMINACION: PLAYA DE GUACIMETA | |
| SITUACION: PROXIMA AEROPUERTO LANZAROTE (SAN BARTOLOME) | |
| TIPOLOGIA: HIDROMO <input checked="" type="checkbox"/> PHITOMO <input type="checkbox"/> LITOMO <input type="checkbox"/> ANTROPOMO <input type="checkbox"/> | |
| DESCRIPCION: PLAYA DE ARENAS RUBIAS | |
| VALORACION DEL RECURSO: <input type="checkbox"/> <input type="checkbox"/> <input checked="" type="checkbox"/> <input type="checkbox"/> <input type="checkbox"/> ***** ***** **** ** * | |
| ESTADO ACTUAL: UTILIZACION TURISTICA ESPORADICA | |
| UTILIZACION TURISTICA ACTUAL: (Grado de aprovechamiento). | <input type="checkbox"/> MUY BUENO <input checked="" type="checkbox"/> MEDIO <input type="checkbox"/> ESCASO |
| OBSERVACIONES: | |
| UTILIZACION TURISTICA POTENCIAL: | |
| ACCIONES NECESARIAS PARA LA REVALORIZACION DEL RECURSO: MEJORA DEL EQUIPAMIENTO | |
| TIPO DE TURISMO QUE GENERA: ESTACIONAL <input type="checkbox"/> TODO EL AÑO <input checked="" type="checkbox"/> | |
| ACCESIBILIDAD: BUENA <input type="checkbox"/> REGULAR <input checked="" type="checkbox"/> MALA <input type="checkbox"/> INACCESIBLE <input type="checkbox"/> | |
| INFRAESTRUCTURA Y EQUIPAMIENTO: SUFICIENTE <input type="checkbox"/> ESCASA <input checked="" type="checkbox"/> NULA <input type="checkbox"/> | |

RECURSOS TURISTICOS
 FICHA INVENTARIO DE PLAYAS

| | |
|---|--|
| FICHA-INVENTARIO DE RECURSOS TURISTICOS DE ESPECIAL INTERES | |
| DENOMINACION: PLAYA DE MATAGORDA | |
| SITUACION: SAN BARTOLOME AL LIMITE DEL MUNICIPIO DE TIAS | |
| TIPOLOGIA: HIDROMO <input checked="" type="checkbox"/> PHITOMO <input type="checkbox"/> LITOMO <input type="checkbox"/> ANTIPOMO <input type="checkbox"/> | |
| DESCRIPCION: PLAYA DE ARENAS DORADAS CON LONGITUD SUPERIOR A LOS 1.000 METROS JUNTO A LA PISTA DEL AEROPUERTO.- | |
| VALORACION DEL RECURSO: <input type="checkbox"/> <input type="checkbox"/> <input checked="" type="checkbox"/> <input type="checkbox"/> <input type="checkbox"/> <small> BUENA REGULAR BUENA MALA NULA</small> | |
| ESTADO ACTUAL: UTILIZACION TURISTICA DEPORTIVA .- | |
| UTILIZACION TURISTICA ACTUAL: (Grado de aprovechamiento). | <input checked="" type="checkbox"/> MUY BUENO <input type="checkbox"/> MEDIO <input type="checkbox"/> ESCASO |
| OBSERVACIONES: | |
| UTILIZACION TURISTICA POTENCIAL: | |
| ACCIONES NECESARIAS PARA LA REVALORIZACION DEL RECURSO: MEJORAR EL ACCESO.- | |
| TIPO DE TURISMO QUE GENERA: | |
| ESTACIONAL <input type="checkbox"/> TODO EL AÑO <input checked="" type="checkbox"/> | |
| ACCESIBILIDAD: BUENA <input type="checkbox"/> REGULAR <input checked="" type="checkbox"/> MALA <input type="checkbox"/> INACCESIBLE <input type="checkbox"/> | |
| INFRAESTRUCTURA Y EQUIPAMIENTO: | |
| SUFICIENTE <input type="checkbox"/> ESCASA <input checked="" type="checkbox"/> NULA <input type="checkbox"/> | |

RECURSOS TURISTICOS FICHA INVENTARIO DE PLAYAS

| | |
|--|--|
| FICHA-INVENTARIO DE RECURSOS TURISTICOS DE ESPECIAL INTERES | |
| DENOMINACION: PLAYA DE LOS POCILLOS | |
| SITUACION: PUERTO DEL CARMEN - TIAS | |
| TIPOLOGIA: HIDROMO <input checked="" type="checkbox"/> PHITOMO <input type="checkbox"/> LITOMO <input type="checkbox"/> ANTIPOMO <input type="checkbox"/> | |
| DESCRIPCION: CON ESTA DENOMINACION SE AGRUPAN UNAS SERIES DE PE- QUEÑAS CALAS JUNTO A LA PLAYA DE LAS DE 2.000 METROS QUE DA NOMBRE AL CONJUNTO.- | |
| VALORACION DEL RECURSO: <input checked="" type="checkbox"/> <input type="checkbox"/> <input type="checkbox"/> <input type="checkbox"/> <input type="checkbox"/> XXXXX XXXX XXX XX X | |
| ESTADO ACTUAL: UTILIZACION TURISTICA. ESTAS PLAYAS ESTAN RODEADAS DEL EQUIPO TURISTICO RECEPTIVO DE MAYOR IMPORTANCIA -EN LA ISLA.- | |
| UTILIZACION TURISTICA ACTUAL: (Grado de aprovechamiento). | <input checked="" type="checkbox"/> MUY BUENO <input type="checkbox"/> MEDIO <input type="checkbox"/> ESCASO |
| OBSERVACIONES: | |
| UTILIZACION TURISTICA POTENCIAL: | |
| ACCIONES NECESARIAS PARA LA REVALORIZACION DEL RECURSO: AMPLIACION Y MEJORA DE EQUIPAMIENTO | |
| TIPO DE TURISMO QUE GENERA: ESTACIONAL <input type="checkbox"/> TODO EL AÑO <input checked="" type="checkbox"/> | |
| ACCESIBILIDAD: BUENA <input checked="" type="checkbox"/> REGULAR <input type="checkbox"/> MALA <input type="checkbox"/> INACCESIBLE <input type="checkbox"/> | |
| INFRAESTRUCTURA Y EQUIPAMIENTO: SUFICIENTE <input type="checkbox"/> ESCASA <input checked="" type="checkbox"/> NULA <input type="checkbox"/> | |

COMUNIDAD AUTONOMA DE CANARIAS

CONSEJERIA DE TURISMO Y TRANSPORTES

LANZAROTE

RECURSOS TURISTICOS FICHA INVENTARIO DE PLAYAS

| | | |
|--|--|----------------|
| FICHA-INVENTARIO DE RECURSOS TURISTICOS DE ESPECIAL INTERES | | |
| DENOMINACION: PLAYA BLANCA (Grande) | | |
| SITUACION: PUERTO DEL CARMEN - TIAS | | |
| TIPOLOGIA: HIDROMO <input checked="" type="checkbox"/> PHITOMO <input type="checkbox"/> LITOMO <input type="checkbox"/> ANTROPOMO <input type="checkbox"/> | | |
| DESCRIPCION: PLAYA DE MAS DE 2.000 metros DE LONGITUD, DE ARENAS FINAS DORADAS, SITUADA EN EL CORAZON DE LA ZONA TURISTICA MAS DESARROLLADA.- | | |
| VALORACION DEL RECURSO: <input checked="" type="checkbox"/> <input type="checkbox"/> <input type="checkbox"/> <input type="checkbox"/> <input type="checkbox"/> BBBB BBB BB B A | | |
| ESTADO ACTUAL: UTILIZACION TURISTICA Y DEPORTIVA | | |
| UTILIZACION TURISTICA ACTUAL: (Grado de aprovechamiento). | <input checked="" type="checkbox"/> MUY BUENO <input type="checkbox"/> MEDIO <input type="checkbox"/> ESCASO | OBSERVACIONES: |
| UTILIZACION TURISTICA POTENCIAL: | | |
| ACCIONES NECESARIAS PARA LA REVALORIZACION DEL RECURSO: EJECUCION DEL PASEO MARITIMO PROYECTADO. DESVIO DEL TRAFICO RODADO.- | | |
| TIPO DE TURISMO QUE GENERA: | | |
| | ESTACIONAL <input type="checkbox"/> TODO EL AÑO <input checked="" type="checkbox"/> | |
| ACCESIBILIDAD: BUENA <input checked="" type="checkbox"/> REGULAR <input type="checkbox"/> MALA <input type="checkbox"/> INACCESIBLE <input type="checkbox"/> | | |
| INFRAESTRUCTURA Y EQUIPAMIENTO: | | |
| | SUFICIENTE <input type="checkbox"/> ESCASA <input checked="" type="checkbox"/> NULA <input type="checkbox"/> | |

RECURSOS TURISTICOS
 FICHA INVENTARIO DE PLAYAS

| | |
|---|--|
| FICHA-INVENTARIO DE RECURSOS TURISTICOS DE ESPECIAL INTERES | |
| DENOMINACION: PLAYA EL CANGREJO | |
| SITUACION: PUERTO DEL CARMEN-TIAS, PROXIMA HOTEL FARIONES | |
| TIPOLOGIA: HIDROMO <input checked="" type="checkbox"/> PHITOMO <input type="checkbox"/> LITOMO <input type="checkbox"/> ANTROPOMO <input type="checkbox"/> | |
| DESCRIPCION: PEQUENA CALA DE ARENAS DORADAS .- | |
| VALORACION DEL RECURSO: <input checked="" type="checkbox"/> <input type="checkbox"/> <input type="checkbox"/> <input type="checkbox"/> <input type="checkbox"/> <small>***** **** *** ** *</small> | |
| ESTADO ACTUAL: UTILIZACION TURISTICA .- | |
| UTILIZACION TURISTICA ACTUAL: (Grado de aprovechamiento). | <input checked="" type="checkbox"/> MUY BUENO <input type="checkbox"/> MEDIO <input type="checkbox"/> ESCASO |
| OBSERVACIONES: | |
| UTILIZACION TURISTICA POTENCIAL: | |
| ACCIONES NECESARIAS PARA LA REVALORIZACION DEL RECURSO: | |
| TIPO DE TURISMO QUE GENERA: | |
| ESTACIONAL <input type="checkbox"/> TODO EL AÑO <input checked="" type="checkbox"/> | |
| ACCESIBILIDAD: BUENA <input checked="" type="checkbox"/> REGULAR <input type="checkbox"/> MALA <input type="checkbox"/> INACCESIBLE <input type="checkbox"/> | |
| INFRAESTRUCTURA Y EQUIPAMIENTO: | |
| SUFICIENTE <input checked="" type="checkbox"/> ESCASA <input type="checkbox"/> NULA <input type="checkbox"/> | |

RECURSOS TURISTICOS
FICHA INVENTARIO DE PLAYAS

| | | |
|--|--|----------------|
| FICHA-INVENTARIO DE RECURSOS TURISTICOS DE ESPECIAL INTERES | | |
| DENOMINACION: PLAYA PILA DE LA BARRILLA | | |
| SITUACION: PUERTO DEL CARMEN-TIAS JUNTO A MUELLE | | |
| TIPOLOGIA: HIDROMO <input checked="" type="checkbox"/> PHITOMO <input type="checkbox"/> LITOMO <input type="checkbox"/> ANTIPOMO <input type="checkbox"/> | | |
| DESCRIPCION: PEQUEÑA PLAYA DE ARENAS DORADAS ABRIGADA DE CORRIEN- TES.- | | |
| VALORACION DEL RECURSO: <input checked="" type="checkbox"/> <input type="checkbox"/> <input type="checkbox"/> <input type="checkbox"/> <input type="checkbox"/> 5 4 3 2 1 | | |
| ESTADO ACTUAL: UTILIZACION TURISTICA. PRACTICA DEPORTES NAUTICOS.- | | |
| UTILIZACION TURISTICA ACTUAL: (Grado de aprovechamiento). | <input checked="" type="checkbox"/> MUY BUENO <input type="checkbox"/> MEDIO <input type="checkbox"/> ESCASO | OBSERVACIONES: |
| UTILIZACION TURISTICA POTENCIAL: | | |
| ACCIONES NECESARIAS PARA LA REVALORIZACION DEL RECURSO: | | |
| TIPO DE TURISMO QUE GENERA: ESTACIONAL <input type="checkbox"/> TODO EL AÑO <input checked="" type="checkbox"/> | | |
| ACCESIBILIDAD: BUENA <input checked="" type="checkbox"/> REGULAR <input type="checkbox"/> MALA <input type="checkbox"/> INACCESIBLE <input type="checkbox"/> | | |
| INFRAESTRUCTURA Y EQUIPAMIENTO: SUFICIENTE <input type="checkbox"/> ESCASA <input checked="" type="checkbox"/> NULA <input type="checkbox"/> | | |

RECURSOS TURISTICOS
FICHA INVENTARIO DE PLAYAS

| | |
|---|--|
| FICHA-INVENTARIO DE RECURSOS TURISTICOS DE ESPECIAL INTERES | |
| DENOMINACION: PLAYA QUEMADA | |
| SITUACION: YAIZA | |
| TIPOLOGIA: HIDROMO <input checked="" type="checkbox"/> PHITOMO <input type="checkbox"/> LITOMO <input type="checkbox"/> ANTROPOMO <input type="checkbox"/> | |
| DESCRIPCION: PEQUEÑA PLA-YA DE ARENAS GRISES JUNTO AL PUEBLO MARINERO | |
| VALORACION DEL RECURSO: <input type="checkbox"/> <input type="checkbox"/> <input checked="" type="checkbox"/> <input type="checkbox"/> <input type="checkbox"/> XXXX XXXX XXX XX X | |
| ESTADO ACTUAL: UTILIZACION TURISTICA ESPORADICA | |
| UTILIZACION TURISTICA ACTUAL: (Grado de aprovechamiento). | <input type="checkbox"/> MUY BUENO <input type="checkbox"/> MEDIO <input checked="" type="checkbox"/> ESCASO |
| OBSERVACIONES: | |
| UTILIZACION TURISTICA POTENCIAL: | |
| ACCIONES NECESARIAS PARA LA REVALORIZACION DEL RECURSO: CREACION DE EQUIPAMIENTO | |
| TIPO DE TURISMO QUE GENERA: ESTACIONAL <input checked="" type="checkbox"/> TODO EL AÑO <input type="checkbox"/> | |
| ACCESIBILIDAD: BUENA <input checked="" type="checkbox"/> REGULAR <input type="checkbox"/> MALA <input type="checkbox"/> INACCESIBLE <input type="checkbox"/> | |
| INFRAESTRUCTURA Y EQUIPAMIENTO: SUFICIENTE <input type="checkbox"/> ESCASA <input type="checkbox"/> NULA <input checked="" type="checkbox"/> | |

RECURSOS TURISTICOS FICHA INVENTARIO DE PLAYAS

| | |
|--|--|
| FICHA-INVENTARIO DE RECURSOS TURISTICOS DE ESPECIAL INTERES | |
| DENOMINACION: PLAYA DE LAS MUJERES | |
| SITUACION: YAIZA | |
| TIPOLOGIA: HIDROMO <input checked="" type="checkbox"/> PHITOMO <input type="checkbox"/> LITOMO <input type="checkbox"/> ANTROPOMO <input type="checkbox"/> | |
| DESCRIPCION: PLAYA DE ARENAS DORADAS DE AGUAS CLARAS | |
| VALORACION DEL RECURSO: <input checked="" type="checkbox"/> <input type="checkbox"/> <input type="checkbox"/> <input type="checkbox"/> <input type="checkbox"/> <small style="display: flex; justify-content: space-around; width: 100%;"> ★★★★ ★★★ ★★ ★ </small> | |
| ESTADO ACTUAL: UTILIZACION TURISTICA | |
| UTILIZACION TURISTICA ACTUAL: * (Grado de aprovechamiento). | <input type="checkbox"/> MUY BUENO <input checked="" type="checkbox"/> MEDIO <input type="checkbox"/> ESCASO |
| OBSERVACIONES: | |
| UTILIZACION TURISTICA POTENCIAL: | |
| ACCIONES NECESARIAS PARA LA REVALORIZACION DEL RECURSO: MEJORAR ACCESOS | |
| TIPO DE TURISMO QUE GENERA: <div style="display: flex; justify-content: space-between; margin-top: 10px;"> ESTACIONAL <input type="checkbox"/> TODO EL AÑO <input checked="" type="checkbox"/> </div> | |
| ACCESIBILIDAD: BUENA <input type="checkbox"/> REGULAR <input type="checkbox"/> MALA <input checked="" type="checkbox"/> INACCESIBLE <input type="checkbox"/> | |
| INFRAESTRUCTURA Y EQUIPAMIENTO: <div style="display: flex; justify-content: space-between; margin-top: 10px;"> SUFICIENTE <input type="checkbox"/> ESCASA <input checked="" type="checkbox"/> NULA <input checked="" type="checkbox"/> </div> | |

RECURSOS TURISTICOS
FICHA INVENTARIO DE PLAYAS

| | | |
|---|--|----------------|
| FICHA-INVENTARIO DE RECURSOS TURISTICOS DE ESPECIAL INTERES | | |
| DENOMINACION: PLAYA LAS COLORADAS | | |
| SITUACION: YAIZA | | |
| TIPOLOGIA: HIDROMO <input checked="" type="checkbox"/> PHITOMO <input type="checkbox"/> LITOMO <input type="checkbox"/> ANTROPOMO <input type="checkbox"/> | | |
| DESCRIPCION: PLAYA DE ARENAS DORADAS PERFECTAMENTE ABRIGADA Y AGUAS CLARAS.- | | |
| VALORACION DEL RECURSO: <input checked="" type="checkbox"/> <input type="checkbox"/> <input type="checkbox"/> <input type="checkbox"/> <input type="checkbox"/> <small>***** **** *** ** *</small> | | |
| ESTADO ACTUAL: UTILIZACION TURISTICA | | |
| UTILIZACION TURISTICA ACTUAL: (Grado de aprovechamiento). | <input type="checkbox"/> MUY BUENO <input checked="" type="checkbox"/> MEDIO <input type="checkbox"/> ESCASO | OBSERVACIONES: |
| UTILIZACION TURISTICA POTENCIAL: | | |
| ACCIONES NECESARIAS PARA LA REVALORIZACION DEL RECURSO: MEJORAR ACCESOS.- | | |
| TIPO DE TURISMO QUE GENERA: ESTACIONAL <input type="checkbox"/> TODO EL AÑO <input checked="" type="checkbox"/> | | |
| ACCESIBILIDAD: BUENA <input type="checkbox"/> REGULAR <input type="checkbox"/> MALA <input checked="" type="checkbox"/> INACCESIBLE <input type="checkbox"/> | | |
| INFRAESTRUCTURA Y EQUIPAMIENTO: SUFICIENTE <input type="checkbox"/> ESCASA <input type="checkbox"/> NULA <input checked="" type="checkbox"/> | | |

RECURSOS TURISTICOS
 FICHA INVENTARIO DE PLAYAS

| | |
|--|--|
| FICHA-INVENTARIO DE RECURSOS TURISTICOS DE ESPECIAL INTERES | |
| DENOMINACION: PLAYA DEL PAPAGAYO | |
| SITUACION: YAIZA | |
| TIPOLOGIA: HIDROMO <input checked="" type="checkbox"/> PHITOMO <input type="checkbox"/> LITOMO <input type="checkbox"/> ANTROPOMO <input type="checkbox"/> | |
| DESCRIPCION: PLAYA DE UNOS 300 METROS DE LONGITUD, DE ARENA TOSTADA SITUADA EN UNA BAHIA CERRADA DE AGUAS EXTRAORDINARIAMENTE LIMPIAS.- | |
| VALORACION DEL RECURSO: <input checked="" type="checkbox"/> <input type="checkbox"/> <input type="checkbox"/> <input type="checkbox"/> <input type="checkbox"/> <small>★★★★ ★★★ ★★ ★</small> | |
| ESTADO ACTUAL: UTILIZACION TURISTICA | |
| UTILIZACION TURISTICA ACTUAL: (Grado de aprovechamiento). | <input type="checkbox"/> MUY BUENO <input checked="" type="checkbox"/> MEDIO <input type="checkbox"/> ESCASO |
| OBSERVACIONES: | |
| UTILIZACION TURISTICA POTENCIAL: | |
| ACCIONES NECESARIAS PARA LA REVALORIZACION DEL RECURSO: MEJORA DE ACCESO Y EQUIPAMIENTO | |
| TIPO DE TURISMO QUE GENERA: | |
| ESTACIONAL <input type="checkbox"/> TODO EL AÑO <input checked="" type="checkbox"/> | |
| ACCESIBILIDAD: BUENA <input type="checkbox"/> REGULAR <input type="checkbox"/> MALA <input checked="" type="checkbox"/> INACCESIBLE <input type="checkbox"/> | |
| INFRAESTRUCTURA Y EQUIPAMIENTO: | |
| SUFICIENTE <input type="checkbox"/> ESCASA <input type="checkbox"/> NULA <input checked="" type="checkbox"/> | |

RECURSOS TURISTICOS
 FICHA INVENTARIO DE PLAYAS

| | |
|---|--|
| FICHA-INVENTARIO DE RECURSOS TURISTICOS DE ESPECIAL INTERES | |
| DENOMINACION: PLAYA DE PUERTO MUELAS | |
| SITUACION: PUERTO MUELAS - YAIZA | |
| TIPOLOGIA: HIDROMO <input checked="" type="checkbox"/> PHITOMO <input type="checkbox"/> LITOMO <input type="checkbox"/> ANTROPOMO <input type="checkbox"/> | |
| DESCRIPCION: PEQUEÑA PLAYA DE ARENAS FINAS DE COLOR DORADO SITUADA EN ZONA ABRIGADA | |
| VALORACION DEL RECURSO: <input checked="" type="checkbox"/> <input type="checkbox"/> <input type="checkbox"/> <input type="checkbox"/> <input type="checkbox"/> <small>★★★★ ★★★ ★★ ★ X</small> | |
| ESTADO ACTUAL: UTILIZACION TURISTICA | |
| UTILIZACION TURISTICA ACTUAL: (Grado de aprovechamiento). | <input type="checkbox"/> MUY BUENO <input checked="" type="checkbox"/> MEDIO <input type="checkbox"/> ESCASO |
| OBSERVACIONES: | |
| UTILIZACION TURISTICA POTENCIAL: | |
| ACCIONES NECESARIAS PARA LA REVALORIZACION DEL RECURSO: CREACION DE ACCESOS.- | |
| TIPO DE TURISMO QUE GENERA: | |
| ESTACIONAL <input type="checkbox"/> TODO EL AÑO <input checked="" type="checkbox"/> | |
| ACCESIBILIDAD: BUENA <input type="checkbox"/> REGULAR <input type="checkbox"/> MALA <input checked="" type="checkbox"/> INACCESIBLE <input type="checkbox"/> | |
| INFRAESTRUCTURA Y EQUIPAMIENTO: | |
| SUFICIENTE <input type="checkbox"/> ESCASA <input type="checkbox"/> NULA <input checked="" type="checkbox"/> | |

RECURSOS TURISTICOS
FICHA INVENTARIO DE PLAYAS

| | | |
|--|--|----------------|
| FICHA-INVENTARIO DE RECURSOS TURISTICOS DE ESPECIAL INTERES | | |
| DENOMINACION: PLAYA PECHIGUERA | | |
| SITUACION: YAIZA | | |
| TIPOLOGIA: HIDROMO <input checked="" type="checkbox"/> PHITOMO <input type="checkbox"/> LITOMO <input type="checkbox"/> ANTIPOMO <input type="checkbox"/> | | |
| DESCRIPCION: | | |
| VALORACION DEL RECURSO: <input type="checkbox"/> <input type="checkbox"/> <input checked="" type="checkbox"/> <input type="checkbox"/> <input type="checkbox"/> ***** **** *** ** * | | |
| ESTADO ACTUAL: UTILIZACION TURISTICA MUY ESPORADICA | | |
| UTILIZACION TURISTICA ACTUAL: (Grado de aprovechamiento). | <input type="checkbox"/> MUY BUENO <input type="checkbox"/> MEDIO <input checked="" type="checkbox"/> ESCASO | OBSERVACIONES: |
| UTILIZACION TURISTICA POTENCIAL: | | |
| ACCIONES NECESARIAS PARA LA REVALORIZACION DEL RECURSO: | | |
| TIPO DE TURISMO QUE GENERA: ESTACIONAL <input checked="" type="checkbox"/> TODO EL AÑO <input type="checkbox"/> | | |
| ACCESIBILIDAD: BUENA <input type="checkbox"/> REGULAR <input checked="" type="checkbox"/> MALA <input type="checkbox"/> INACCESIBLE <input type="checkbox"/> | | |
| INFRAESTRUCTURA Y EQUIPAMIENTO: SUFICIENTE <input type="checkbox"/> ESCASA <input type="checkbox"/> NULA <input checked="" type="checkbox"/> | | |

RECURSOS TURISTICOS
 FICHA INVENTARIO DE PLAYAS

| | |
|--|--|
| FICHA-INVENTARIO DE RECURSOS TURISTICOS DE ESPECIAL INTERES | |
| DENOMINACION: PLAYA DEL JANUBIO | |
| SITUACION: YAIZA | |
| TIPOLOGIA: HIDROMO <input checked="" type="checkbox"/> PHITOMO <input type="checkbox"/> LITOMO <input type="checkbox"/> ANTROPOMO <input type="checkbox"/> | |
| DESCRIPCION: PLAYA DE ARENAS OSCURAS ADYACENTES A LAS SALINAS DEL MISMO NOMBRE | |
| VALORACION DEL RECURSO: <input type="checkbox"/> <input type="checkbox"/> <input checked="" type="checkbox"/> <input type="checkbox"/> <input type="checkbox"/> <small> XXXX XXXX XXX XX X</small> | |
| ESTADO ACTUAL: PLAYA PELIGROSA | |
| UTILIZACION TURISTICA ACTUAL: (Grado de aprovechamiento). | <input type="checkbox"/> MUY BUENO <input type="checkbox"/> MEDIO <input checked="" type="checkbox"/> ESCASO |
| OBSERVACIONES: | |
| UTILIZACION TURISTICA POTENCIAL: | |
| ACCIONES NECESARIAS PARA LA REVALORIZACION DEL RECURSO: | |
| TIPO DE TURISMO QUE GENERA: ESTACIONAL <input checked="" type="checkbox"/> TODO EL AÑO <input type="checkbox"/> | |
| ACCESIBILIDAD: BUENA <input type="checkbox"/> REGULAR <input checked="" type="checkbox"/> MALA <input type="checkbox"/> INACCESIBLE <input type="checkbox"/> | |
| INFRAESTRUCTURA Y EQUIPAMIENTO: SUFICIENTE <input type="checkbox"/> ESCASA <input type="checkbox"/> NULA <input checked="" type="checkbox"/> | |

RECURSOS TURISTICOS
 FICHA INVENTARIO DE PLAYAS

| | |
|---|--|
| FICHA-INVENTARIO DE RECURSOS TURISTICOS DE ESPECIAL INTERES | |
| DENOMINACION: PLAYA BERMEJA | |
| SITUACION: YAIZA | |
| TIPOLOGIA: HIDROMO <input checked="" type="checkbox"/> PHITOMO <input type="checkbox"/> LITOMO <input type="checkbox"/> ANTROPOMO <input type="checkbox"/> | |
| DESCRIPCION: PEQUEÑO GOLFO SITUADO EN ZONA VOLCANICA EN UN VALLE DEL RIO DE LAVAS | |
| VALORACION DEL RECURSO: <input type="checkbox"/> <input type="checkbox"/> <input type="checkbox"/> <input checked="" type="checkbox"/> <input type="checkbox"/> <small>***** **** *** ** *</small> | |
| ESTADO ACTUAL: UTILIZACION ESPORADICA | |
| UTILIZACION TURISTICA ACTUAL: (Grado de aprovechamiento). | <input type="checkbox"/> MUY BUENO <input type="checkbox"/> MEDIO <input checked="" type="checkbox"/> ESCASO |
| OBSERVACIONES: | |
| UTILIZACION TURISTICA POTENCIAL: | |
| ACCIONES NECESARIAS PARA LA REVALORIZACION DEL RECURSO: | |
| TIPO DE TURISMO QUE GENERA: ESTACIONAL <input checked="" type="checkbox"/> TODO EL AÑO <input type="checkbox"/> | |
| ACCESIBILIDAD: BUENA <input type="checkbox"/> REGULAR <input type="checkbox"/> MALA <input checked="" type="checkbox"/> INACCESIBLE <input type="checkbox"/> | |
| INFRAESTRUCTURA Y EQUIPAMIENTO: SUFICIENTE <input type="checkbox"/> ESCASA <input type="checkbox"/> NULA <input checked="" type="checkbox"/> | |

RECURSOS TURISTICOS FICHA INVENTARIO DE PLAYAS

| | |
|--|--|
| FICHA-INVENTARIO DE RECURSOS TURISTICOS DE ESPECIAL INTERES | |
| DENOMINACION: PLAYA EL GOLFO | |
| SITUACION: YAIZA | |
| TIPOLOGIA: HIDROMO <input checked="" type="checkbox"/> PHITOMO <input type="checkbox"/> LITOMO <input type="checkbox"/> ANTIPOMO <input type="checkbox"/> | |
| DESCRIPCION: PLAYA MUY PELIGROSA | |
| VALORACION DEL RECURSO: <input type="checkbox"/> <input type="checkbox"/> <input type="checkbox"/> <input checked="" type="checkbox"/> <input type="checkbox"/> XXXXX XXXX XXX XX X | |
| ESTADO ACTUAL: | |
| UTILIZACION TURISTICA ACTUAL: (Grado de aprovechamiento). | <input type="checkbox"/> MUY BUENO <input type="checkbox"/> MEDIO <input checked="" type="checkbox"/> ESCASO |
| OBSERVACIONES: | |
| UTILIZACION TURISTICA POTENCIAL: | |
| ACCIONES NECESARIAS PARA LA REVALORIZACION DEL RECURSO: | |
| TIPO DE TURISMO QUE GENERA: ESTACIONAL <input checked="" type="checkbox"/> TODO EL AÑO <input type="checkbox"/> | |
| ACCESIBILIDAD: BUENA <input type="checkbox"/> REGULAR <input checked="" type="checkbox"/> MALA <input type="checkbox"/> INACCESIBLE <input type="checkbox"/> | |
| INFRAESTRUCTURA Y EQUIPAMIENTO: SUFICIENTE <input type="checkbox"/> ESCASA <input type="checkbox"/> NULA <input checked="" type="checkbox"/> | |

RECURSOS TURISTICOS
FICHA INVENTARIO DE PLAYAS

| | |
|---|--|
| FICHA-INVENTARIO DE RECURSOS TURISTICOS DE ESPECIAL INTERES | |
| DENOMINACION: PLAYA LAS MALVAS | |
| SITUACION: TINAJO | |
| TIPOLOGIA: HIDROMO <input checked="" type="checkbox"/> PHITOMO <input type="checkbox"/> LITOMO <input type="checkbox"/> ANTROPOMO <input type="checkbox"/> | |
| DESCRIPCION: | |
| VALORACION DEL RECURSO: <input type="checkbox"/> <input type="checkbox"/> <input checked="" type="checkbox"/> <input type="checkbox"/> <input type="checkbox"/> NNNN NNN NN N | |
| ESTADO ACTUAL: UTILIZACION ESPORADICA | |
| UTILIZACION TURISTICA ACTUAL: (Grado de aprovechamiento). | <input type="checkbox"/> MUY BUENO <input type="checkbox"/> MEDIO <input checked="" type="checkbox"/> ESCASO |
| OBSERVACIONES: | |
| UTILIZACION TURISTICA POTENCIAL: | |
| ACCIONES NECESARIAS PARA LA REVALORIZACION DEL RECURSO: MEJORAR ACCESO | |
| TIPO DE TURISMO QUE GENERA: ESTACIONAL <input checked="" type="checkbox"/> TODO EL AÑO <input type="checkbox"/> | |
| ACCESIBILIDAD: BUENA <input type="checkbox"/> REGULAR <input type="checkbox"/> MALA <input checked="" type="checkbox"/> INACCESIBLE <input type="checkbox"/> | |
| INFRAESTRUCTURA Y EQUIPAMIENTO: SUFICIENTE <input type="checkbox"/> ESCASA <input type="checkbox"/> NULA <input checked="" type="checkbox"/> | |

RECURSOS TURISTICOS
FICHA INVENTARIO DE PLAYAS

| | |
|---|--|
| FICHA-INVENTARIO DE RECURSOS TURISTICOS DE ESPECIAL INTERES | |
| DENOMINACION: PLAYA LA SANTA O DEL RIO | |
| SITUACION: LA SANTA -TINAJO | |
| TIPOLOGIA: HIDROMO <input checked="" type="checkbox"/> PHITOMO <input type="checkbox"/> LITOMO <input type="checkbox"/> ANTROPOMO <input type="checkbox"/> | |
| DESCRIPCION: PLAYA ARTIFICIAL CREADA DENTRO DE UNA URBANIZACION TURISTICA | |
| VALORACION DEL RECURSO: <input type="checkbox"/> <input checked="" type="checkbox"/> <input type="checkbox"/> <input type="checkbox"/> <input type="checkbox"/> ★★★★ ★★★ ★★ ★ | |
| ESTADO ACTUAL: UTILIZACION TURISTICA | |
| UTILIZACION TURISTICA ACTUAL: (Grado de aprovechamiento). | <input type="checkbox"/> MUY BUENO <input checked="" type="checkbox"/> MEDIO <input type="checkbox"/> ESCASO |
| OBSERVACIONES: | |
| UTILIZACION TURISTICA POTENCIAL: | |
| ACCIONES NECESARIAS PARA LA REVALORIZACION DEL RECURSO: CREACION DE EQUIPAMIENTOS | |
| TIPO DE TURISMO QUE GENERA: ESTACIONAL <input type="checkbox"/> TODO EL AÑO <input checked="" type="checkbox"/> | |
| ACCESIBILIDAD: BUENA <input checked="" type="checkbox"/> REGULAR <input type="checkbox"/> MALA <input type="checkbox"/> INACCESIBLE <input type="checkbox"/> | |
| INFRAESTRUCTURA Y EQUIPAMIENTO: SUFICIENTE <input type="checkbox"/> ESCASA <input checked="" type="checkbox"/> NULA <input type="checkbox"/> | |

RECURSOS TURISTICOS
FICHA INVENTARIO DE PLAYAS

| | | |
|---|--|----------------|
| FICHA-INVENTARIO DE RECURSOS TURISTICOS DE ESPECIAL INTERES | | |
| DENOMINACION: PLAYA TENEZA | | |
| SITUACION: TINAJO | | |
| TIPOLOGIA: HIDROMO <input checked="" type="checkbox"/> PHITOMO <input type="checkbox"/> LITOMO <input type="checkbox"/> ANTROPOMO <input type="checkbox"/> | | |
| DESCRIPCION: | | |
| VALORACION DEL RECURSO: <input type="checkbox"/> <input type="checkbox"/> <input checked="" type="checkbox"/> <input type="checkbox"/> <input type="checkbox"/> <small>XXXXX XXXX XXX XX X</small> | | |
| ESTADO ACTUAL: | | |
| UTILIZACION TURISTICA ACTUAL: (Grado de aprovechamiento). | <input type="checkbox"/> MUY BUENO <input type="checkbox"/> MEDIO <input checked="" type="checkbox"/> ESCASO | OBSERVACIONES: |
| UTILIZACION TURISTICA POTENCIAL: | | |
| ACCIONES NECESARIAS PARA LA REVALORIZACION DEL RECURSO: MEJORA DE ACCESO Y CREACION DE EQUIPAMIENTO | | |
| TIPO DE TURISMO QUE GENERA: ESTACIONAL <input checked="" type="checkbox"/> TODO EL AÑO <input type="checkbox"/> | | |
| ACCESIBILIDAD: BUENA <input type="checkbox"/> REGULAR <input type="checkbox"/> MALA <input checked="" type="checkbox"/> INACCESIBLE <input type="checkbox"/> | | |
| INFRAESTRUCTURA Y EQUIPAMIENTO: SUFICIENTE <input type="checkbox"/> ESCASA <input type="checkbox"/> NULA <input checked="" type="checkbox"/> | | |

RECURSOS TURISTICOS
 FICHA INVENTARIO DE PLAYAS

| | |
|--|--|
| FICHA-INVENTARIO DE RECURSOS TURISTICOS DE ESPECIAL INTERES | |
| DENOMINACION: PLAYA DE FAMARA | |
| SITUACION: TEGUISE | |
| TIPOLOGIA: HIDROMO <input checked="" type="checkbox"/> PHITOMO <input type="checkbox"/> LITOMO <input type="checkbox"/> ANTROPOMO <input type="checkbox"/> | |
| DESCRIPCION: PLAYA DE GRANDES DIMENSIONES, DE FONDO PROFUNDO, ABIERTA AL NORTE | |
| VALORACION DEL RECURSO: <input type="checkbox"/> <input checked="" type="checkbox"/> <input type="checkbox"/> <input type="checkbox"/> <input type="checkbox"/> <small> XXXXX XXXXX XXX XX X</small> | |
| ESTADO ACTUAL: UTILIZACION TURISTICA | |
| UTILIZACION TURISTICA ACTUAL: (Grado de aprovechamiento). | <input type="checkbox"/> MUY BUENO <input checked="" type="checkbox"/> MEDIO <input type="checkbox"/> ESCASO |
| OBSERVACIONES: | |
| UTILIZACION TURISTICA POTENCIAL: | |
| ACCIONES NECESARIAS PARA LA REVALORIZACION DEL RECURSO: AMPLIACION Y MEJORA DE EQUIPAMIENTO | |
| TIPO DE TURISMO QUE GENERA: | |
| ESTACIONAL <input checked="" type="checkbox"/> TODO EL AÑO <input type="checkbox"/> | |
| ACCESIBILIDAD: BUENA <input checked="" type="checkbox"/> REGULAR <input type="checkbox"/> MALA <input type="checkbox"/> INACCESIBLE <input type="checkbox"/> | |
| INFRAESTRUCTURA Y EQUIPAMIENTO: | |
| SUFICIENTE <input type="checkbox"/> ESCASA <input checked="" type="checkbox"/> NULA <input type="checkbox"/> | |

RECURSOS TURISTICOS FICHA INVENTARIO DE PLAYAS

| | | | | |
|---|--|--|----------------|--|
| | FICHA-INVENTARIO DE RECURSOS TURISTICOS DE ESPECIAL INTERES | | | |
| DENOMINACION: CALETA CABALLO | | | | |
| SITUACION: TEGUISE | | | | |
| TIPOLOGIA: HIDROMO <input checked="" type="checkbox"/> PHITOMO <input type="checkbox"/> LITOMO <input type="checkbox"/> ANTROPOMO <input type="checkbox"/> | | | | |
| DESCRIPCION: PLAYA DE ARENAS RUBIAS PROXIMA AL ACANTILADO DE FAMA- RA. - | | | | |
| VALORACION DEL RECURSO: <input type="checkbox"/> <input checked="" type="checkbox"/> <input type="checkbox"/> <input type="checkbox"/> <input type="checkbox"/> <small> IIIIII IIIII III II I</small> | | | | |
| ESTADO ACTUAL: UTILIZACION ESPORADICA | | | | |
| UTILIZACION TURISTICA ACTUAL: (Grado de aprovechamiento). | | <input type="checkbox"/> MUY BUENO <input type="checkbox"/> MEDIO <input checked="" type="checkbox"/> ESCASO | OBSERVACIONES: | |
| UTILIZACION TURISTICA POTENCIAL: | | | | |
| ACCIONES NECESARIAS PARA LA REVALORIZACION DEL RECURSO: | | | | |
| TIPO DE TURISMO QUE GENERA: <div style="text-align: right;"> ESTACIONAL <input checked="" type="checkbox"/> TODO EL AÑO <input type="checkbox"/> </div> | | | | |
| ACCESIBILIDAD: BUENA <input type="checkbox"/> REGULAR <input type="checkbox"/> MALA <input type="checkbox"/> INACCESIBLE <input checked="" type="checkbox"/> | | | | |
| INFRAESTRUCTURA Y EQUIPAMIENTO: <div style="text-align: right;"> SUFICIENTE <input type="checkbox"/> ESCASA <input type="checkbox"/> NULA <input checked="" type="checkbox"/> </div> | | | | |

COMUNIDAD AUTONOMA DE CANARIAS

CONSEJERIA DE TURISMO Y TRANSPORTES

LANZAROTE

RECURSOS TURISTICOS
FICHA INVENTARIO DE PLAYAS

| | |
|---|--|
| FICHA-INVENTARIO DE RECURSOS TURISTICOS DE ESPECIAL INTERES | |
| DENOMINACION: PLAYA LAS CUCHARAS | |
| SITUACION: TEGUISE | |
| TIPOLOGIA: HIDROMO <input checked="" type="checkbox"/> PHITOMO <input type="checkbox"/> LITOMO <input type="checkbox"/> ANTROPOMO <input type="checkbox"/> | |
| DESCRIPCION: PEQUEÑA PLAYA DE ARENAS TOSTADAS, SITUADA EN EL COM- PLEJO COSTA DE TEGUISE.- | |
| VALORACION DEL RECURSO: <input type="checkbox"/> <input checked="" type="checkbox"/> <input type="checkbox"/> <input type="checkbox"/> <input type="checkbox"/> XXXX XXXX XXX XX X | |
| ESTADO ACTUAL: UTILIZACION TURISTICA RECREATIVA | |
| UTILIZACION TURISTICA ACTUAL: (Grado de aprovechamiento). | <input type="checkbox"/> MUY BUENO <input checked="" type="checkbox"/> MEDIO <input type="checkbox"/> ESCASO |
| OBSERVACIONES: | |
| UTILIZACION TURISTICA POTENCIAL: | |
| ACCIONES NECESARIAS PARA LA REVALORIZACION DEL RECURSO: | |
| TIPO DE TURISMO QUE GENERA: ESTACIONAL <input type="checkbox"/> TODO EL AÑO <input checked="" type="checkbox"/> | |
| ACCESIBILIDAD: BUENA <input checked="" type="checkbox"/> REGULAR <input type="checkbox"/> MALA <input type="checkbox"/> INACCESIBLE <input type="checkbox"/> | |
| INFRAESTRUCTURA Y EQUIPAMIENTO: SUFICIENTE <input type="checkbox"/> ESCASA <input checked="" type="checkbox"/> NULA <input type="checkbox"/> | |

RECURSOS TURISTICOS
FICHA INVENTARIO DE PLAYAS

| | |
|--|--|
| FICHA-INVENTARIO DE RECURSOS TURISTICOS DE ESPECIAL INTERES | |
| DENOMINACION: PLAYA BASTIAN | |
| SITUACION: TEGUISE | |
| TIPOLOGIA: HIDROMO <input checked="" type="checkbox"/> PHITOMO <input type="checkbox"/> LITOMO <input type="checkbox"/> ANTROPOMO <input type="checkbox"/> | |
| DESCRIPCION: PLAYA DE ARENAS FINAS ROJIZAS , INTEGRADA EN UNAS ANTIGUAS SALINAS | |
| VALORACION DEL RECURSO: <input type="checkbox"/> <input checked="" type="checkbox"/> <input type="checkbox"/> <input type="checkbox"/> <input type="checkbox"/> ***** ***** **** ** * | |
| ESTADO ACTUAL: UTILIZACION TURISTICA RECREATIVA | |
| UTILIZACION TURISTICA ACTUAL: (Grado de aprovechamiento). | <input type="checkbox"/> MUY BUENO <input checked="" type="checkbox"/> MEDIO <input type="checkbox"/> ESCASO |
| OBSERVACIONES: | |
| UTILIZACION TURISTICA POTENCIAL: | |
| ACCIONES NECESARIAS PARA LA REVALORIZACION DEL RECURSO: | |
| TIPO DE TURISMO QUE GENERA: ESTACIONAL <input type="checkbox"/> TODO EL AÑO <input checked="" type="checkbox"/> | |
| ACCESIBILIDAD: BUENA <input checked="" type="checkbox"/> REGULAR <input type="checkbox"/> MALA <input type="checkbox"/> INACCESIBLE <input type="checkbox"/> | |
| INFRAESTRUCTURA Y EQUIPAMIENTO: SUFICIENTE <input type="checkbox"/> ESCASA <input checked="" type="checkbox"/> NULA <input type="checkbox"/> | |

RECURSOS TURISTICOS
 FICHA INVENTARIO DE PLAYAS

| | |
|--|--|
| FICHA-INVENTARIO DE RECURSOS TURISTICOS DE ESPECIAL INTERES | |
| DENOMINACION: PLAYA DE LA COCINA | |
| SITUACION: ISLA DE LA GRACIOSA (TEGUISE) | |
| TIPOLOGIA: HIDROMO <input checked="" type="checkbox"/> PHITOMO <input type="checkbox"/> LITOMO <input type="checkbox"/> ANTIPOMO <input type="checkbox"/> | |
| DESCRIPCION: PLAYA DE ZONA DORADA Y AGUAS CLARAS Y TRANQUILAS | |
| VALORACION DEL RECURSO: <input checked="" type="checkbox"/> <input type="checkbox"/> <input type="checkbox"/> <input type="checkbox"/> <input type="checkbox"/> <small>★★★★ ★★★ ★★ ★</small> | |
| ESTADO ACTUAL: UTILIZACION TURISTICA ESPORADICA | |
| UTILIZACION TURISTICA ACTUAL: (Grado de aprovechamiento). | <input type="checkbox"/> MUY BUENO <input type="checkbox"/> MEDIO <input checked="" type="checkbox"/> ESCASO |
| OBSERVACIONES: | |
| UTILIZACION TURISTICA POTENCIAL: | |
| ACCIONES NECESARIAS PARA LA REVALORIZACION DEL RECURSO: MEJORAR ACCESO A LA GRACIOSA | |
| TIPO DE TURISMO QUE GENERA: | |
| ESTACIONAL <input type="checkbox"/> TODO EL AÑO <input checked="" type="checkbox"/> | |
| ACCESIBILIDAD: BUENA <input type="checkbox"/> REGULAR <input type="checkbox"/> MALA <input checked="" type="checkbox"/> INACCESIBLE <input checked="" type="checkbox"/> | |
| INFRAESTRUCTURA Y EQUIPAMIENTO: | |
| SUFICIENTE <input type="checkbox"/> ESCASA <input type="checkbox"/> NULA <input checked="" type="checkbox"/> | |

RECURSOS TURISTICOS
FICHA INVENTARIO DE PLAYAS

| | |
|--|--|
| FICHA-INVENTARIO DE RECURSOS TURISTICOS DE ESPECIAL INTERES | |
| DENOMINACION: PLAYA DE LOS FRANCESES | |
| SITUACION: ISLA DE LA GRACIOSA -TEGUISE | |
| TIPOLOGIA: HIDROMO <input checked="" type="checkbox"/> PHITOMO <input type="checkbox"/> LITOMO <input type="checkbox"/> ANTROPOMO <input type="checkbox"/> | |
| DESCRIPCION: PLAYA DE ZONAS DORADAS Y AGUAS CLARAS Y TRANQUILAS | |
| VALORACION DEL RECURSO: <input checked="" type="checkbox"/> <input type="checkbox"/> <input type="checkbox"/> <input type="checkbox"/> <input type="checkbox"/> ***** **** *** ** * | |
| ESTADO ACTUAL: UTILIZACION TURISTICA ESPORADICA | |
| UTILIZACION TURISTICA ACTUAL: (Grado de aprovechamiento). | <input type="checkbox"/> MUY BUENO <input type="checkbox"/> MEDIO <input checked="" type="checkbox"/> ESCASO |
| OBSERVACIONES: | |
| UTILIZACION TURISTICA POTENCIAL: | |
| ACCIONES NECESARIAS PARA LA REVALORIZACION DEL RECURSO: MEJORAR ACCESO A LA GRACIOSA | |
| TIPO DE TURISMO QUE GENERA: ESTACIONAL <input type="checkbox"/> TODO EL AÑO <input checked="" type="checkbox"/> | |
| ACCESIBILIDAD: BUENA <input type="checkbox"/> REGULAR <input type="checkbox"/> MALA <input checked="" type="checkbox"/> INACCESIBLE <input type="checkbox"/> | |
| INFRAESTRUCTURA Y EQUIPAMIENTO: SUFICIENTE <input type="checkbox"/> ESCASA <input type="checkbox"/> NULA <input checked="" type="checkbox"/> | |

RECURSOS TURISTICOS FICHA INVENTARIO DE PLAYAS

| | |
|--|--|
| FICHA-INVENTARIO DE RECURSOS TURISTICOS DE ESPECIAL INTERES | |
| DENOMINACION: PLAYA DE LAS CONCHAS | |
| SITUACION: ISLA DE LA GRACIOSA- TEGUISE | |
| TIPOLOGIA: HIDROMO <input checked="" type="checkbox"/> PHITOMO <input type="checkbox"/> LITOMO <input type="checkbox"/> ANTROPOMO <input type="checkbox"/> | |
| DESCRIPCION: PLAYA DE ZONAS DORADAS Y AGUAS CLARAS Y TRANQUILAS | |
| VALORACION DEL RECURSO: <input type="checkbox"/> <input checked="" type="checkbox"/> <input type="checkbox"/> <input type="checkbox"/> <input type="checkbox"/> ***** ***** **** ** * | |
| ESTADO ACTUAL: UTILIZACION TURISTICA ESPORADICA | |
| UTILIZACION TURISTICA ACTUAL: (Grado de aprovechamiento). ⁴ | <input type="checkbox"/> MUY BUENO <input type="checkbox"/> MEDIO <input checked="" type="checkbox"/> ESCASO |
| OBSERVACIONES: | |
| UTILIZACION TURISTICA POTENCIAL: | |
| ACCIONES NECESARIAS PARA LA REVALORIZACION DEL RECURSO: MEJORAR ACCESO A LA GRACIOSA | |
| TIPO DE TURISMO QUE GENERA: ESTACIONAL <input type="checkbox"/> TODO EL AÑO <input checked="" type="checkbox"/> | |
| ACCESIBILIDAD: BUENA <input type="checkbox"/> REGULAR <input type="checkbox"/> MALA <input checked="" type="checkbox"/> INACCESIBLE <input type="checkbox"/> | |
| INFRAESTRUCTURA Y EQUIPAMIENTO: SUFICIENTE <input type="checkbox"/> ESCASA <input type="checkbox"/> NULA <input checked="" type="checkbox"/> | |

RECURSOS TURISTICOS
 FICHA INVENTARIO DE PLAYAS

| | |
|---|--|
| FICHA-INVENTARIO DE RECURSOS TURISTICOS DE ESPECIAL INTERES | |
| DENOMINACION: PLAYA PEDRO BARBA | |
| SITUACION: ISLA DE LA GRACIOSA-TEGUISE | |
| TIPOLOGIA: HIDROMO <input checked="" type="checkbox"/> PHITOMO <input type="checkbox"/> LITOMO <input type="checkbox"/> ANTROPOMO <input type="checkbox"/> | |
| DESCRIPCION: PLAYA DE ZONAS DORADAS Y AGUAS CLARAS Y TRANQUILAS | |
| VALORACION DEL RECURSO: <input type="checkbox"/> <input type="checkbox"/> <input checked="" type="checkbox"/> <input type="checkbox"/> <input type="checkbox"/> <small>XXXXX XXXX XXX XX X</small> | |
| ESTADO ACTUAL: UTILIZACION TURISTICA ESPORADICA | |
| UTILIZACION TURISTICA ACTUAL: (Grado de aprovechamiento). | <input type="checkbox"/> MUY BUENO <input type="checkbox"/> MEDIO <input checked="" type="checkbox"/> ESCASO |
| OBSERVACIONES: | |
| UTILIZACION TURISTICA POTENCIAL: | |
| ACCIONES NECESARIAS PARA LA REVALORIZACION DEL RECURSO: MEJORAR ACCESO A LA GRACIOSA | |
| TIPO DE TURISMO QUE GENERA: | |
| ESTACIONAL <input type="checkbox"/> TODO EL AÑO <input checked="" type="checkbox"/> | |
| ACCESIBILIDAD: BUENA <input type="checkbox"/> REGULAR <input type="checkbox"/> MALA <input checked="" type="checkbox"/> INACCESIBLE <input type="checkbox"/> | |
| INFRAESTRUCTURA Y EQUIPAMIENTO: | |
| SUFICIENTE <input type="checkbox"/> ESCASA <input type="checkbox"/> NULA <input checked="" type="checkbox"/> | |

RECURSOS TURISTICOS FICHA INVENTARIO DE PLAYAS

| | | | | |
|---|--|--|-----------------------|--|
| | FICHA-INVENTARIO DE RECURSOS TURISTICOS DE ESPECIAL INTERES | | | |
| DENOMINACION: PLAYA LOS CHARCOS | | | | |
| SITUACION: TEGUISE | | | | |
| TIPOLOGIA: HIDROMO <input checked="" type="checkbox"/> PHITOMO <input type="checkbox"/> LITOMO <input type="checkbox"/> ANTROPOMO <input type="checkbox"/> | | | | |
| DESCRIPCION: PLAYA MEJORADA ARTIFICIALMENTE JUNTO AL HOTEL LAS SALINAS CHERATON Y SU PUERTO DEPORTIVO.- | | | | |
| VALORACION DEL RECURSO: <input type="checkbox"/> <input checked="" type="checkbox"/> <input type="checkbox"/> <input type="checkbox"/> <input type="checkbox"/> <small>★★★★ ★★★ ★★ ★</small> | | | | |
| ESTADO ACTUAL: UTILIZACION TURISTICA RECREATIVA | | | | |
| UTILIZACION TURISTICA ACTUAL: (Grado de aprovechamiento). | | <input type="checkbox"/> MUY BUENO <input checked="" type="checkbox"/> MEDIO <input type="checkbox"/> ESCASO | OBSERVACIONES: | |
| UTILIZACION TURISTICA POTENCIAL: | | | | |
| ACCIONES NECESARIAS PARA LA REVALORIZACION DEL RECURSO: | | | | |
| TIPO DE TURISMO QUE GENERA: <div style="text-align: right;">ESTACIONAL <input type="checkbox"/> TODO EL AÑO <input checked="" type="checkbox"/></div> | | | | |
| ACCESIBILIDAD: BUENA <input checked="" type="checkbox"/> REGULAR <input type="checkbox"/> MALA <input type="checkbox"/> INACCESIBLE <input type="checkbox"/> | | | | |
| INFRAESTRUCTURA Y EQUIPAMIENTO: <div style="text-align: right;">SUFICIENTE <input type="checkbox"/> ESCASA <input checked="" type="checkbox"/> NULA <input type="checkbox"/></div> | | | | |

RECURSOS TURISTICOS
 FICHA INVENTARIO DE PLAYAS

| | |
|--|--|
| FICHA-INVENTARIO DE RECURSOS TURISTICOS DE ESPECIAL INTERES | |
| DENOMINACION: CALETON BLANCO | |
| SITUACION: HARIA | |
| TIPOLOGIA: HIDROMO <input checked="" type="checkbox"/> PHITOMO <input type="checkbox"/> LITOMO <input type="checkbox"/> ANTROPOMO <input type="checkbox"/> | |
| DESCRIPCION: ENTRANTE DEL MAR CON ARENAS BLANCAS GRUESAS | |
| VALORACION DEL RECURSO: <input type="checkbox"/> <input checked="" type="checkbox"/> <input type="checkbox"/> <input type="checkbox"/> <input type="checkbox"/> <small> NNNN NNNN NNN NN N</small> | |
| ESTADO ACTUAL: UTILIZACION TURISTICA ESPORADICA | |
| UTILIZACION TURISTICA ACTUAL: (Grado de aprovechamiento). | <input type="checkbox"/> MUY BUENO <input checked="" type="checkbox"/> MEDIO <input type="checkbox"/> ESCASO |
| OBSERVACIONES: | |
| UTILIZACION TURISTICA POTENCIAL: | |
| ACCIONES NECESARIAS PARA LA REVALORIZACION DEL RECURSO: MEJORAR ACCESOS | |
| TIPO DE TURISMO QUE GENERA: | |
| ESTACIONAL <input type="checkbox"/> TODO EL AÑO <input checked="" type="checkbox"/> | |
| ACCESIBILIDAD: BUENA <input type="checkbox"/> REGULAR <input checked="" type="checkbox"/> MALA <input type="checkbox"/> INACCESIBLE <input type="checkbox"/> | |
| INFRAESTRUCTURA Y EQUIPAMIENTO: | |
| SUFICIENTE <input type="checkbox"/> ESCASA <input checked="" type="checkbox"/> NULA <input type="checkbox"/> | |

RECURSOS TURISTICOS
FICHA INVENTARIO DE PLAYAS

| | |
|--|--|
| FICHA-INVENTARIO DE RECURSOS TURISTICOS DE ESPECIAL INTERES | |
| DENOMINACION: PLAYA LA GARITA | |
| SITUACION: HARIA | |
| TIPOLOGIA: HIDROMO <input checked="" type="checkbox"/> PHITOMO <input type="checkbox"/> LITOMO <input type="checkbox"/> ANIROPOMO <input type="checkbox"/> | |
| DESCRIPCION: PLAYA DE ARENAS GRISES PARCIALMENTE ABRIGADA JUNTO A PEQUEÑOS ACANTILADOS | |
| VALORACION DEL RECURSO: <input type="checkbox"/> <input checked="" type="checkbox"/> <input type="checkbox"/> <input type="checkbox"/> <input type="checkbox"/> ***** **** *** ** * | |
| ESTADO ACTUAL: UTILIZACION TURISTICA ESPORADICA | |
| UTILIZACION TURISTICA ACTUAL: (Grado de aprovechamiento). | <input type="checkbox"/> MUY BUENO <input checked="" type="checkbox"/> MEDIO <input type="checkbox"/> ESCASO |
| OBSERVACIONES: | |
| UTILIZACION TURISTICA POTENCIAL: | |
| ACCIONES NECESARIAS PARA LA REVALORIZACION DEL RECURSO: | |
| TIPO DE TURISMO QUE GENERA: ESTACIONAL <input type="checkbox"/> TODO EL AÑO <input checked="" type="checkbox"/> | |
| ACCESIBILIDAD: BUENA <input type="checkbox"/> REGULAR <input checked="" type="checkbox"/> MALA <input type="checkbox"/> INACCESIBLE <input type="checkbox"/> | |
| INFRAESTRUCTURA Y EQUIPAMIENTO: SUFICIENTE <input type="checkbox"/> ESCASA <input checked="" type="checkbox"/> NULA <input type="checkbox"/> | |

RECURSOS TURISTICOS
 FICHA INVENTARIO DE PLAYAS

| | |
|--|--|
| FICHA-INVENTARIO DE RECURSOS TURISTICOS DE ESPECIAL INTERES | |
| DENOMINACION: CALETA USAJE | |
| SITUACION: HARIA | |
| TIPOLOGIA: HIDROMO <input checked="" type="checkbox"/> PHITOMO <input type="checkbox"/> LITOMO <input type="checkbox"/> ANTIPOMO <input type="checkbox"/> | |
| DESCRIPCION: PLAYA DE ARENAS BLANCAS (RESTOS CRUSTACEOS Y MOLUSCOS) | |
| VALORACION DEL RECURSO: <input type="checkbox"/> <input checked="" type="checkbox"/> <input type="checkbox"/> <input type="checkbox"/> <input type="checkbox"/> <small>XXXX XXXX XXX XX X</small> | |
| ESTADO ACTUAL: UTILIZACION ESPORADICA | |
| UTILIZACION TURISTICA ACTUAL: (Grado de aprovechamiento). | <input type="checkbox"/> MUY BUENO <input type="checkbox"/> MEDIO <input checked="" type="checkbox"/> ESCASO |
| OBSERVACIONES: | |
| UTILIZACION TURISTICA POTENCIAL: | |
| ACCIONES NECESARIAS PARA LA REVALORIZACION DEL RECURSO: MEJORAR ACCESO | |
| TIPO DE TURISMO QUE GENERA: | |
| ESTACIONAL <input type="checkbox"/> TODO EL AÑO <input checked="" type="checkbox"/> | |
| ACCESIBILIDAD: BUENA <input type="checkbox"/> REGULAR <input checked="" type="checkbox"/> MALA <input type="checkbox"/> INACCESIBLE <input type="checkbox"/> | |
| INFRAESTRUCTURA Y EQUIPAMIENTO: | |
| SUFICIENTE <input type="checkbox"/> ESCASA <input type="checkbox"/> NULA <input checked="" type="checkbox"/> | |

RECURSOS TURISTICOS
 FICHA INVENTARIO DE PLAYAS

| | |
|---|--|
| FICHA-INVENTARIO DE RECURSOS TURISTICOS DE ESPECIAL INTERES | |
| DENOMINACION: PLAYA DE ORZOLA | |
| SITUACION: HARIA | |
| TIPOLOGIA: HIDROMO <input checked="" type="checkbox"/> PHITOMO <input type="checkbox"/> LITOMO <input type="checkbox"/> ANTROPOMO <input type="checkbox"/> | |
| DESCRIPCION: PLAYA ABIERTA AL NORTE JUNTO AL MACIZO DE FAMARA | |
| VALORACION DEL RECURSO: <input type="checkbox"/> <input type="checkbox"/> <input checked="" type="checkbox"/> <input type="checkbox"/> <input type="checkbox"/> <small>XXXXX XXXX XXX XX X</small> | |
| ESTADO ACTUAL: UTILIZACION ESPORADICA | |
| UTILIZACION TURISTICA ACTUAL: (Grado de aprovechamiento). | <input type="checkbox"/> MUY BUENO <input type="checkbox"/> MEDIO <input checked="" type="checkbox"/> ESCASO |
| OBSERVACIONES: | |
| UTILIZACION TURISTICA POTENCIAL: | |
| ACCIONES NECESARIAS PARA LA REVALORIZACION DEL RECURSO: | |
| TIPO DE TURISMO QUE GENERA: | |
| ESTACIONAL <input type="checkbox"/> TODO EL AÑO <input checked="" type="checkbox"/> | |
| ACCESIBILIDAD: BUENA <input type="checkbox"/> REGULAR <input type="checkbox"/> MALA <input type="checkbox"/> INACCESIBLE <input type="checkbox"/> | |
| INFRAESTRUCTURA Y EQUIPAMIENTO: | |
| SUFICIENTE <input type="checkbox"/> ESCASA <input checked="" type="checkbox"/> NULA <input type="checkbox"/> | |

RECURSOS TURISTICOS
 FICHA INVENTARIO DE PLAYAS














| | |
|---|--|
| FICHA-INVENTARIO DE RECURSOS TURISTICOS DE ESPECIAL INTERES | |
| DENOMINACION: PLAYA DEL RISCO | |
| SITUACION: HARIA | |
| TIPOLOGIA: HIDROMO <input checked="" type="checkbox"/> PHITOMO <input type="checkbox"/> LITOMO <input type="checkbox"/> ANTROPOMO <input type="checkbox"/> | |
| DESCRIPCION: PLAYA DE ZONAS DORADAS, FRENTE A LA ISLA DE LA GRACIOSA, PERFECTAMENTE ABRIGADA POR ESTA. | |
| VALORACION DEL RECURSO: <input type="checkbox"/> <input type="checkbox"/> <input checked="" type="checkbox"/> <input type="checkbox"/> <input type="checkbox"/> <small>***** **** *** ** *</small> | |
| ESTADO ACTUAL: SOLO ES ACCESIBLE POR MAR | |
| UTILIZACION TURISTICA ACTUAL: (Grado de aprovechamiento). | <input type="checkbox"/> MUY BUENO <input type="checkbox"/> MEDIO <input checked="" type="checkbox"/> ESCASO |
| OBSERVACIONES: | |
| UTILIZACION TURISTICA POTENCIAL: | |
| ACCIONES NECESARIAS PARA LA REVALORIZACION DEL RECURSO: CREACION DEL TUNEL PREVISTO DE ORZOLA DE ACCESO A LA GRACIOSA.- | |
| TIPO DE TURISMO QUE GENERA: ESTACIONAL <input checked="" type="checkbox"/> TODO EL AÑO <input type="checkbox"/> | |
| ACCESIBILIDAD: BUENA <input type="checkbox"/> REGULAR <input type="checkbox"/> MALA <input checked="" type="checkbox"/> INACCESIBLE <input type="checkbox"/> | |
| INFRAESTRUCTURA Y EQUIPAMIENTO: SUFICIENTE <input type="checkbox"/> ESCASA <input type="checkbox"/> NULA <input checked="" type="checkbox"/> | |

XIII.—RECURSOS TURISTICOS DE PHITOMO

XIV.—GUIA DE COMUNICACIONES Y SERVICIOS

LANZAROTE

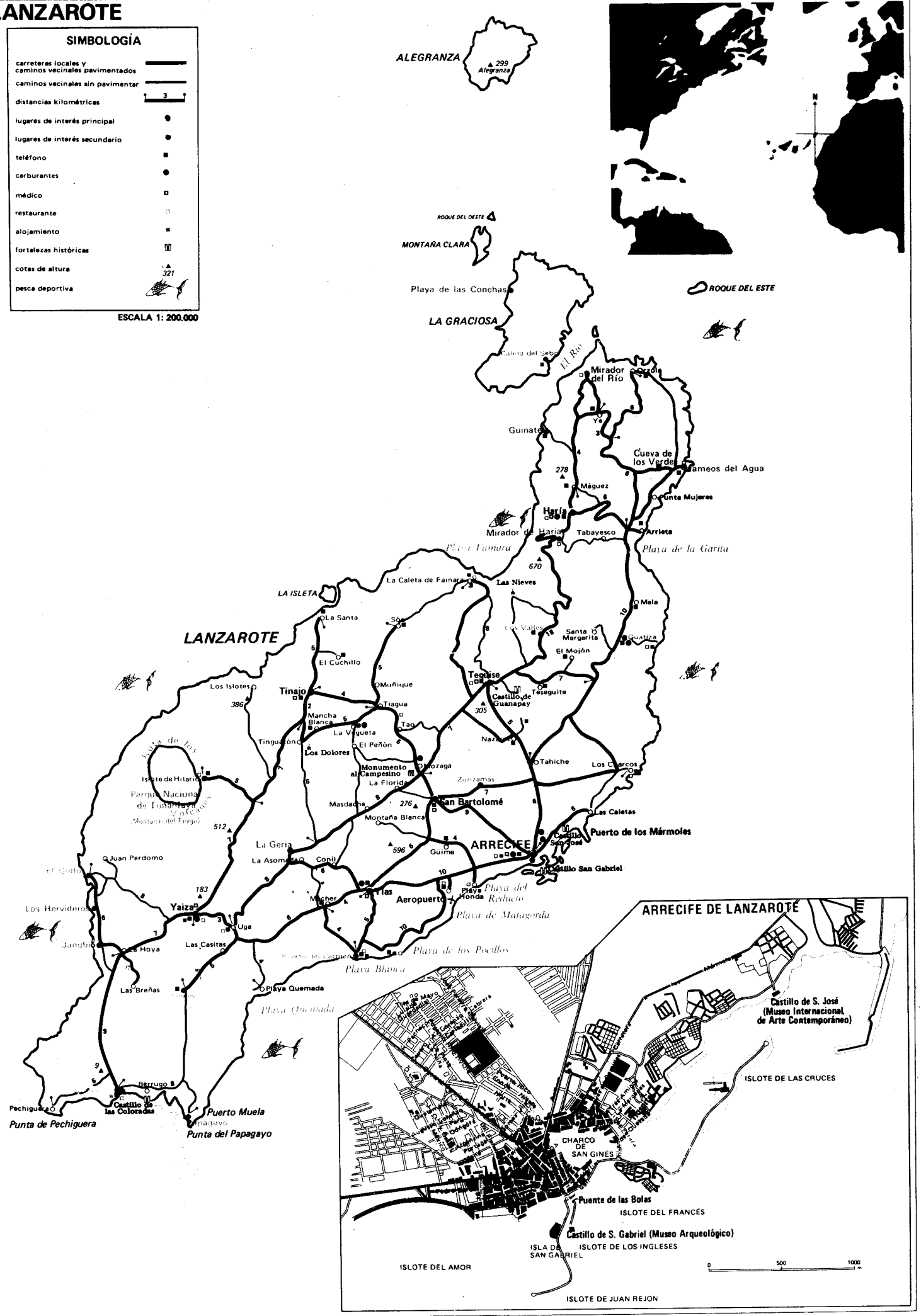
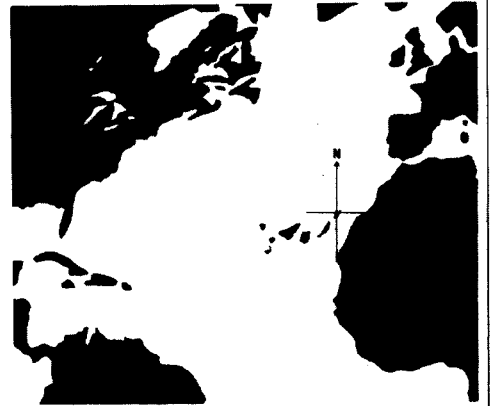
SIMBOLOGÍA

- carreteras locales y caminos vecinales pavimentados 
- caminos vecinales sin pavimentar 
- distancias kilométricas 
- lugares de interés principal 
- lugares de interés secundario 
- teléfono 
- carburantes 
- médico 
- restaurante 
- alojamiento 
- fortalezas históricas 
- cotas de altura 
- pesca deportiva 

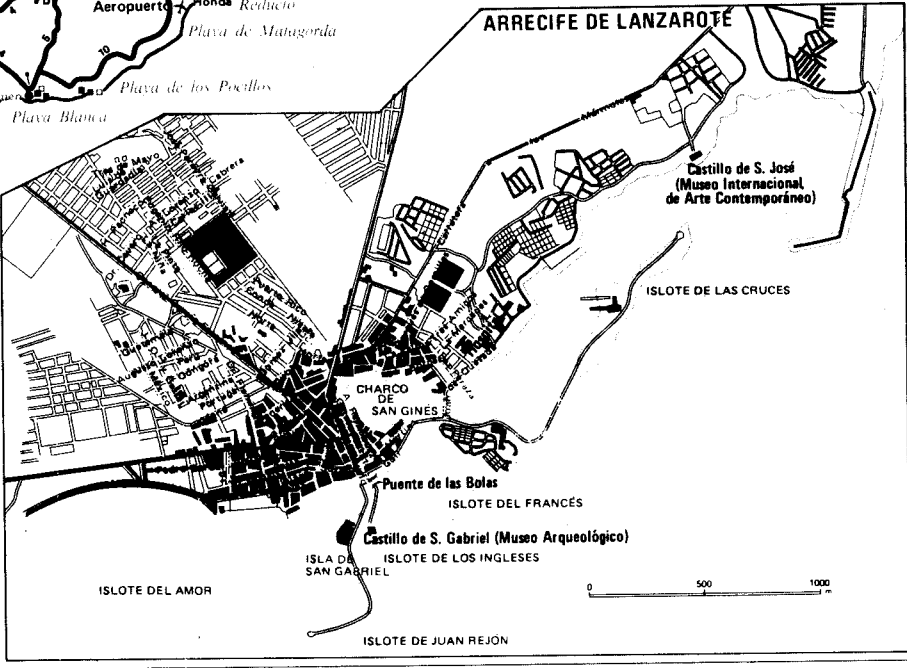
ESCALA 1: 200.000

ALEGRANZA

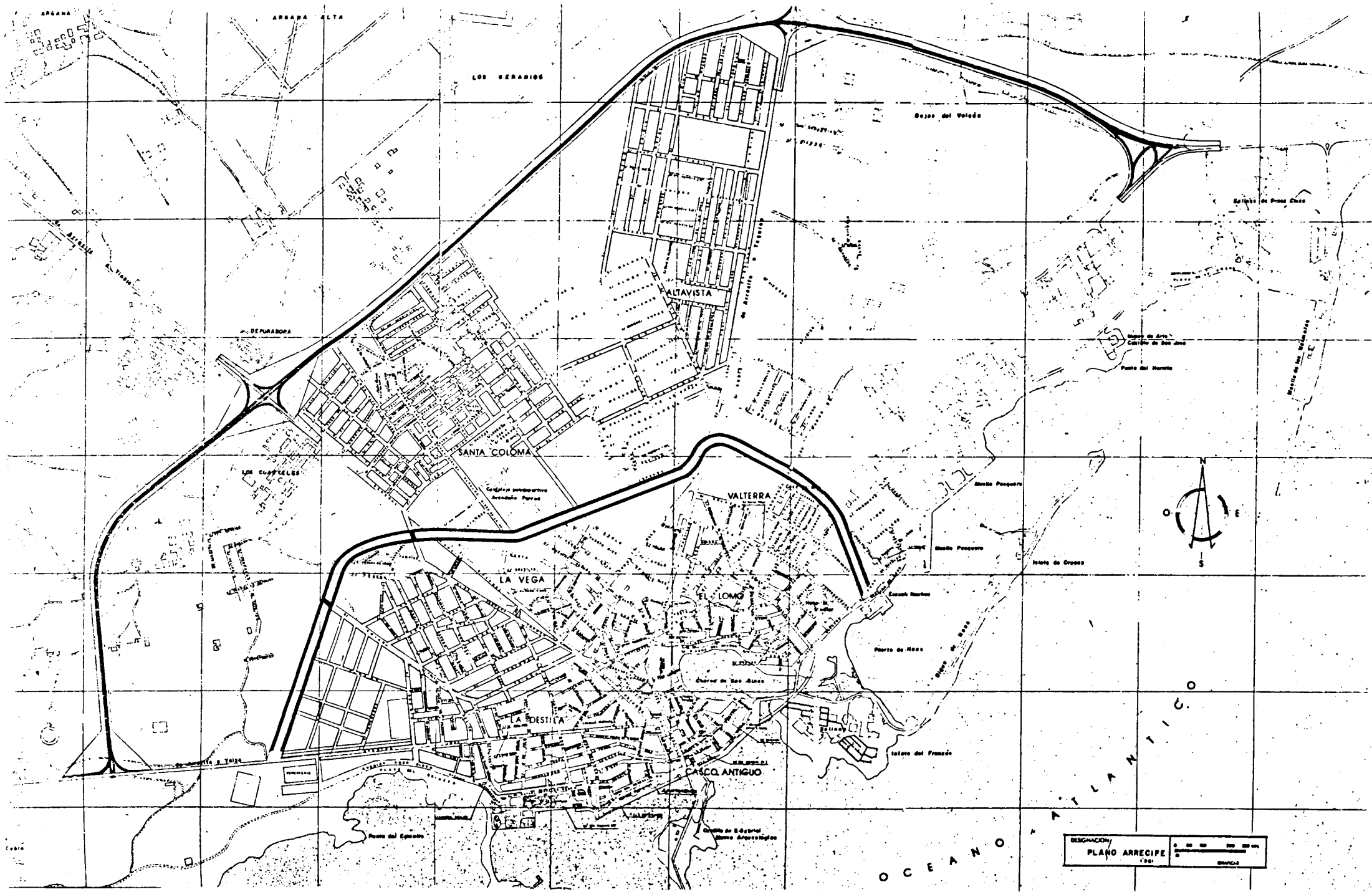
▲ 299
Alegranza



ARRECIFE DE LANZAROTE



0 500 1000



ARGANA

ARGANA ALTA

LOS GERANIOS

Bojor del Volado

Ermita de San Juan

DEPURADORA

ALTAVISTA

Ermita de San Juan

Puerto del Norte

SANJA COLOMA

LOS CUPITELLES

Colectora Interurbana Avenida Puerto

VALTERRA

Marina Puerto

Marina Puerto

Marina de Cruzes

LA VEGA

EL LOMO

Cañal Marítimo

Puerto de Reyes

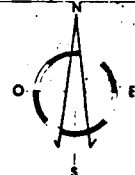
LA DESTILTA

Chorro de San Abón

Isleta del Fraile

CASCO ANTIGUO

Quinta de San Juan



| | |
|----------------|--------------------|
| DESIGNACION | 0 50 100 200 300 m |
| PLANO ARRECIFE | 1981 |
| 1:50,000 | GRAFICA |

OCEANO ATLANTICO

RECOPIACION DE DATOS, ORDENACION Y ELABORACION

CONSEJERIA DE TURISMO Y TRANSPORTES

COMUNIDAD AUTONOMA DE CANARIAS

*Mi agradecimiento a cuantos
Organismos, Empresas y personas que
han colaborado en la realización -
del presente trabajo.*

Lanzarote, Enero de 1.984

José Miguel Rodríguez